

DALARNA

Avesta

I Gamla Byn finns bostadshus bevarade än idag från 1600-talet. Ta en promenad genom byn och upplev den gamla atmosfären från fyra sekel. Sveriges myntverk ligger i Avesta fram till 1831 och de flesta svenska kopparmynten slogs här.

Välkommen till DALARNA!


Här finns ett rikt utbud av aktiviteter, upplevelser, sevärdheter och boende. Vi hjälper dig hitta ditt eget smultronställe och de upplevelser som passar just dig.

- InfoPoints i Avesta kommun: Avesta bok- och pappershandel, Kungsgatan 19, Avesta. (D4) Avesta Visentpark, Gammalängsvägen 7, Avesta. (A3) Verket, Kanalvägen 1, Avesta. (D4) Haglöfs Outlet, Dalahästen, Åsbo. (F3) Karlfeldtsgården, Brunnbäcksvägen 50, Karlbo. (I7) Hovnäs färja, Hovnäs, By kyrkby. (V20) visitdalarna.se eller/ or Callcenter +46 (0)771-62 62 62 för personlig service/for personal service.

#avestakommun #nemesisteriavesta



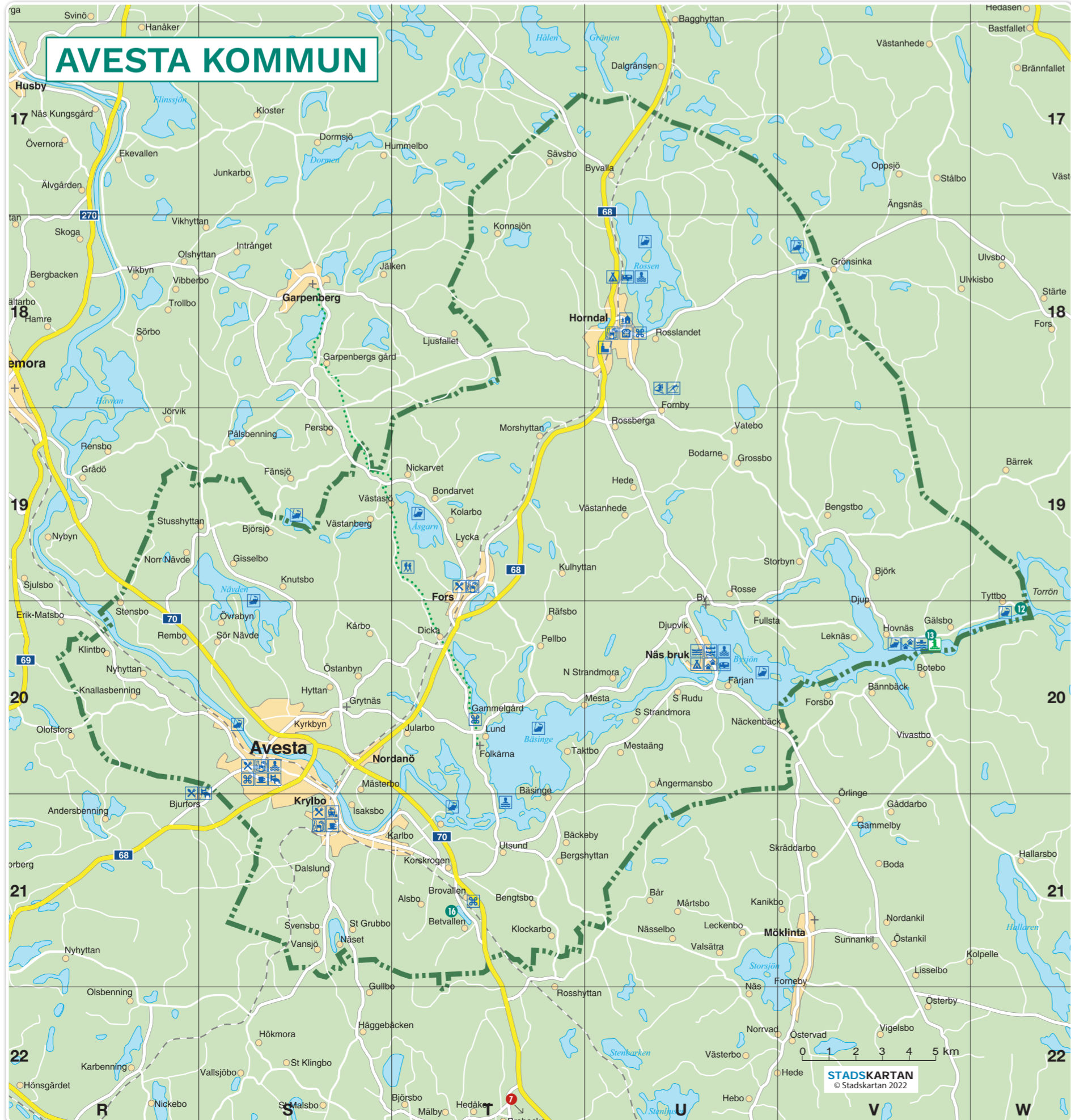

Sju mäten i Avesta!



sewester tips i Avesta!

AVESTA

KARTA | MAP 2022



AVESTA KOMMUN



TIPS PÅ SEVÄRT I AVESTA

Some tips for attractions in Avesta

- D4 VERKET & AVESTA ART 2022 - VERKET & AVESTA ART 2022 Verket är ett industrihistoriskt museum i det gamla järnverkets spektakulära bruksmiljö. Sommartid visas samtidskonst i utställningen Avesta Art. Guidade visningar, café och butik. Hiss finns till alla våningsplan. Kanalvägen 1, Avesta. The old ironworks in Avesta, beside the river in Koppardalen, are now Verket - an interactive museum and art gallery housing the Avesta Art exhibition. Guided tours of industrial history and works of art, café and shop. A3 AVESTA VISENPARK - AVESTA EUROPEAN BISON PARK Parken är en av Europas viktigaste avelsanläggningar för bevarandet av visenter, europeisk bison. Med guide eller på egen hand kan du möta urtidsdjuret och höra historien om visenterna. Fika och lunch i Ladugårdsfikat. För barnen hoppodge, gungor, stytlor och ett lekstall för lek vid regnigt väder. Gammalängsvägen 7. The park is one of Europe's vital breeding centres for the preservation of the European bison, visent. Go on your own or with a guide to meet this pre-historic animal and hear the story of the European bison. Refreshments and lunch at the barnyard café. Children enjoy the hoppocotch, swings, stolls and stables even if it is raining. C4 GAMLA BYN & VÄRLDENS STÖRSTA MYNT OLD VILLAGE & LARGEST COIN IN THE WORLD Gamla Byn är ett bruksamhälle vid Dalälven med ursprung från 1630-talet, då Avesta Kopparbruk förleades här. Idag finns bebyggelse från alla århundraden sedan 1600-talet bevarat. Här finns även Myntmuseet med världens största mynt, 10-dalern. Gamla Byn is the old factory village by the river, dating back to the early 17th century, when Avesta copper mill was established here. Buildings from each century since then are preserved here. Also the Coin Museum with the 10 daler coin, the largest in the world. B3 VÄRLDENS STÖRSTA DALAHÄST LARGEST DALA HORSE IN THE WORLD Avesta finns världens största Dalahäst - 13 meter hög, 12,8 meter lång och 66,7 ton tung. Restaurang, café, bensin, livsmedel, elektronikbutiker, heminredning, lägrisvaror, sportbutiker med outlet finns i anslutning till Dala-hästen Åsbo, korsningen rv 68/70. The world's largest Dala horse is here in Avesta - 13 metres high, 12.8 metres long and weighing 66.7 tons. Restaurant, café, filling station, shops for food, electronics, design, bargain deals and outlet sportsware - next to the Dala horse at the junction of routes 68 and 70. B14 DÖDA FALLEN - THE DEAD FALLS För ca 7000 år sedan bröt Dalälven en ny första och dekända fallen Stora och Lilla Helvetet samt Södra Helvetet torrlades. Träbryggor och trappor finns längs promenadvägen. Around 7000 years ago the Dalälven river broke its banks and found a new route, leaving dry the falls known as "Great Hell", "Small Hell", and "South Hell". Wooden decking and stairs on the walkway. B3 BY HEMBYGGSGÅRD - BY FOLK MUSEUM Hembygdsgräden ligger vackert vid Byjön mellan By & Näs. Här finns museum, visningar, hantverk och sammanfika. Folk museum in a lovely setting at Byjön lake between the villages By and Näs. Museum, guided tours, crafts and summer café. B18 FOLKÄRNAN GAMMELGÅRD MED PRESSGLAS- & SKOLMUSEUM FOLKÄRNAN FOLK MUSEUM, GLASS AND SCHOOL MUSEUM Gammalgården ligger vackert med utsikt över sjön Bäsingen. Gården är en gammal bergsmansbyggnad med en samling gamla föremål i rätt miljö. Folkärna. Beautifully situated folk museum with views across Bäsingen lake. This is an old mine-owner's dwelling with a collection of old artefacts in genuine surroundings. B11 GRYTNÄS GAMMELGÅRD - GRYTNÄS FOLK MUSEUM Kulturgård även kallad Mälaregården efter den förste ägaren, Anders Ericson Mälare, född på gården 1657. Visningar. Grytnäs Kyrkby. Old farm also known as Mälare Farm after the first owner, Anders Ericson Mälare, who was born here in 1657. Guided tours. B14 HORNDALS BRUKSPARK - HORNDAL FACTORY PARK Gammalt bruksområde i vacker parkmiljö. Sommartid café, mimigolfbana, bruksmuseum och trivselsvålar. Guidade turer. Bergensdals väg 3. Old industrial environment in lovely park setting. Summer café, mini golf course, factory museum and evening entertainment. Guided tours. B17 KARLFELDTSGÅRDEN - KARLFELDT HOMESTEAD Nobelstugan och skalden Erik Axel Karlfeldts barndomshem, Tolvmångsgården. En ståtlig bergsmansgård med månghundraåriga anor. Sommartid kulturevenemang, försäljning av hantverk samt litet museum. Café med uteservering. Brunnbäcksv. 50. Tolvmångsgården, childhood home of poet and Nobel laureate Erik Axel Karlfeldt. Magnificent mine-owner's dwelling dating back through several centuries. During the summer: cultural events, crafts shop, small museum, outdoor refreshments at the café. B15 METROPOLEN & SPORT/SKATEPARKEN METROPOOL & SPORTS/SKATEBOARD PARK Aikaktivitetspark mellan det familjevänliga badhuset Metropolen och Avesta ishall. Här finns Skateparken i betong, 1500 m2, samt aktiviteter som tennis, beachvolleyboll, innebandy, fotboll, basket, 18 håls discgolfbana, parcour-park samt även hockey och pulkaåkning vintertid. Engblomstorgs t. This activity centre is between the family swimming hall Metropolen and Avesta ice rink. It includes a 1500 sq.m. concrete skatepark, and offers activities such as tennis, beach volleyball, football, soccer, basketball, 18-hole Frisbee course, parcour park as well as ice hockey and sledging during the winter season. W20 TYTTBO FORSFISKE - TYTTBO FISHING RAPIDS Tyttbo är ett naturledorado i Dalälven 4 mil nedströms Avesta. Det ligger i Färnebofjärdens Nationalpark och erbjuder spännande fiske efter gös, gädda, abborre m.m. i tre forsar. Tyttbo is a natural Eldorado in the Dalälven river 40 km downstream from Avesta. Part of Färnebofjärden National Park, it offers exciting fishing in the rapids for pike, perch and pike-perch. W20 HOVNÄS FÄRJA - HOVNÄS FERRY Färja över Dalälven mellan Dalarna och Västanmanland under sommarhalvåret. Stug- och båtturhyring, fiskekort, café. Hovnäs. Hovnäs Färja - A ferry that takes you over the Dala river between Dalarna and Västanmanland during the summer season. Cabin- and boat rentals, fishing license and café available. Hovnäs. B16 BRUNNBÄCKSSTENEN - BRUNNBÄCK STONE Nära Karlfeldtsgården, alldeles invid rv 70, står vid Dalälvens strand minnesmärket över slaget som utkämpades där år 1521, då dalkarlarna under sitt frihetskrig mot danske kungen slog och förevär danskarna ur provinsen Dalarna. Brunnbäcksvägen. Close by Karlfeldts homestead by route 70, the memorial stone on the bank of the Dalälven river commemorates the battle here in 1521. During the war of liberation, the men of Dalarna defeated the army of the Danish king and drove them out of the province. B16 BRUNNBÄCKS HERRGÅRD - BRUNNBÄCK MANSION Brunnbäck är en anrik mötesplats vid Dalälvens strand. Från tidigt 1600-tal fanns här Brunnbäcksgästgiveri och Brunnbäcksfärja. Vackert läge med utsikt över Dalälven. Sommartid finns här café, antike och galleri. Brunnbäck is a historic meeting place on the banks of the Dalälven river, with the hostelry and ferry here from the early 17th century. Lovely site with views across the river. During the summer: café, antique shop and gallery. B17 ERIK LARSGÅRDEN - ERIK LARS DWELLING Anrik kulturgård från 1915. Här finns unika dalmålningar och ett sommarcafé med fin uteservering och sjutsikt mot hembakat fika-bröd. Brovallen. Cultural heritage farm dating from 1915. Unique Dala murals and a good outdoor summer café and bakery with views over the lake. D64 ÄLVROMENADEN - RIVERSIDE WALK Den är 8,5 km lång och går utmed älvkanten på båda sidor om Dalälven från Avesta till Krylbo i en vacker miljö. Längs leden finns bänkar och grillplatser och man kan uppleva Avestaforsens brud, Gamla Byn, Döda Fallen, Koppardalen med Verket m.m. A beautiful 8.5 km trail along both sides of the Dalälven river from Avesta to Krylbo. Benches and barbecue spots for a break along the trail as you view the Avesta Rapids, the Old Village, the Dead Falls, Koppardalen with the old ironworks, etc.

BESÖK & AKTIVITETER

AVESTA ART 2022 14 MAJ - 18 SEPTEMBER. Includes information about the art exhibition at Verket and contact details for the organizing committee.

METROPOLEN. Ta med dig familjen och koppla av. Lek eller motionera i Avestas toppmoderna bad som har något för alla åldrar. Includes details about the swimming pool and its facilities.

AVESTA VISENPARK. Välkommen till en av norra Europas viktigaste avelsanläggningar för bevarandet av visenter - europeisk bison, en starkt hotad djurart. Includes information about bison conservation and park activities.

ÄTA-BO-BESÖKSMÅL - Eat, accommodation, tourist attraction

Collage of advertisements for local businesses including Fallängetorp, Rossgården, Albrogården Vandrarhem, and Brunnbäck B&B.

SPORTPARKEN I AVESTA - Käteplatsen för alla åldrar! Sportparken fyller parkområdet mellan badhuset Metropolen och Avesta ishall vid Avestavallen. Includes details about sports facilities and playgrounds.

GAMLA BYN I AVESTA. Avestas äldsta stadsdel, Gamla Byn, är en levande och välbevarad bruksmiljö vid Dalälven med byggnader från 1630-talet och framåt. Includes information about the historical village and its attractions.

BIBLIOTEKEN I AVESTA. AVESTABIBLIOTEK Öppetider: Måndag, onsdag-fredag kl 9-18. Includes details about library hours and services.

BIBLIOPUNKT KRYLBO. Här får du hjälp med dina lån och ömån, reservationer och bibliotekets e-tjänster! Includes information about the library's digital services and hours.



AVESTA

- 1:a Tvärgård18
2:a Tvärgård18
Alfhemsvägen. D-E2
Algatan B2
Almgatan G7
Aluminiumvägen E3
Annexgatan H6
Ärsgatan B-C5
Axel
Johnsons väg ..C-D5
Bäckvägen J8
Bäckvägen D4
Dalavägen E4,E5
Bagarstigen F3
Dolergränd C4
Diktargränd K7
Baldersvägen D5
Bangatan H8
Banmätargränd G6
Bergtsbrogatan A1
Bergsgatan F5
Bergslagsvägen C-D4
Bergstigen D2
Bifroststigen D2
Björklidsvägen K9
Björklidstigen J8
Björklängsvägen J8
Blinkstigen E2
Blomstervägen E2
Blåbäcksvägen E1
Blåklintsvägen D3
Blåklintsvägen B2
Bodgatan D2
Bodstigen K7
Borgers väg C-E1
Bredbäckgatan F5
Brinkbacken G6
Brogårdsvägen H5
Bruksgränd D4

- Brunnbäcksvägen J7-8,K7
Brunnstigen K7
Brunnsvägen E-F2
Brustigen E2
Bryggaregatan D4
Bäckstigen K7
Bäckgränd D4
Gimlestigen D2
Centralgatan E6
Gödsgränd E6
Corneliusgatan C-D4
Daggkäppstigen D2
Dagligvarusvägen E2
Dolergränd C4
Gripstigen G2
Gripstigen E2
Grytbergsvägen F3
Grytbergsvägen D5
Engelbrektsgränd E2
Eriksgränd B5,C4
Fabrikstigen F-G8
Filarstigen F3
Fågellstigen E3
Floraören G2
Floravägen F6
Flyttvägen A5,B4
Folkaregatan H,8
Fredsgatan D5
Freidölns väg J8
Fruålvägen G3
Fruålvägen D5
Fruålvägen E4
Fruålvägen B4
Fruålvägen H5
Fruålvägen C6

- Gammelängsvägen A4
Garagegränd C5
Garmakaregatan C5
Garmakaregatan C4
Garpestigen E2
Get
Johannas väg ..F2,3
Gimlestigen D2
Gjuterivägen J8
Godsgränd E6
Gröndalsgränd C-D4
Gröndalsgränd D2
Gröndalsgränd E4
Gröndalsgränd E6
Gröndalsgränd E2
Gröndalsgränd E4
Gröndalsgränd E6
Gröndalsgränd E2
Gröndalsgränd E4
Gröndalsgränd E6

- Humlestigen D2
Häggbärsgränd D1
Hallängsvägen E2
Hallängsvägen D2
Hallängsvägen E2
Hälsögränd G6
Hästbron G6
Hästbron G6
Hästbron G6
Hästbron G6
Hästbron G6
Hästbron G6
Hästbron G6
Hästbron G6
Hästbron G6
Hästbron G6

- Kristins väg B2
Krongjutaregatan C5
Kronallsvägen D1-D2
Kryllbovägen E4,F4-5
Kullgatan B5
Kullgatan B5
Kullgatan B5
Kullgatan B5
Kullgatan B5
Kullgatan B5
Kullgatan B5
Kullgatan B5
Kullgatan B5
Kullgatan B5

- Mejerigatan G7
Mellanvägen F2
Metarstigen F3
Metarstigen F3
Metarstigen F3
Metarstigen F3
Metarstigen F3
Metarstigen F3
Metarstigen F3
Metarstigen F3
Metarstigen F3

- Pressplategränd F5
Prästgatan C4-6
Prästgatan C4-6
Prästgatan C4-6
Prästgatan C4-6
Prästgatan C4-6
Prästgatan C4-6
Prästgatan C4-6
Prästgatan C4-6
Prästgatan C4-6
Prästgatan C4-6

- Stränggränd E6
Strömsborgsvägen E4
Stålgården E6
Stålgården E6
Stålgården E6
Stålgården E6
Stålgården E6
Stålgården E6
Stålgården E6
Stålgården E6

- Valsverksgränd D4
Vansjövägen H8
Varmbandsgränd E6
Vasogatan D-F6
Vasastigen K7
Vidvågen E4
Vidvågen E4
Vidvågen E4
Vidvågen E4
Vidvågen E4
Vidvågen E4
Vidvågen E4
Vidvågen E4

- A1,B2,3,C4
A1,B2,3,C4
A1,B2,3,C4
A1,B2,3,C4
A1,B2,3,C4
A1,B2,3,C4
A1,B2,3,C4
A1,B2,3,C4
A1,B2,3,C4
A1,B2,3,C4

- Runda vägen M9
Storgården M10
Särlaggränd M10
Särlaggränd M10
Särlaggränd M10
Särlaggränd M10
Särlaggränd M10
Särlaggränd M10
Särlaggränd M10
Särlaggränd M10

- Kilvägen M5
Klintvägen O4
Krokvägen M4
Krokvägen M4
Krokvägen M4
Krokvägen M4
Krokvägen M4
Krokvägen M4
Krokvägen M4
Krokvägen M4
Krokvägen M4

- Åkullvägen M7
Åsvägen M4-5
Ångsbäcksvägen M5,N4
Ångsbäcksvägen M5,N4
Ångsbäcksvägen M5,N4
Ångsbäcksvägen M5,N4
Ångsbäcksvägen M5,N4
Ångsbäcksvägen M5,N4
Ångsbäcksvägen M5,N4
Ångsbäcksvägen M5,N4

- LUND
Barnhemsvägen P8
Fasanvägen P8
Källarbacksvägen P8
Lärkvägen P8
Tegelvägen O8
LUND
Barnhemsvägen P8
Fasanvägen P8
Källarbacksvägen P8
Lärkvägen P8
Tegelvägen O8

- NÄS BRUK
Djupviksvägen Q4
Kollhusvägen Q6
Näsbron Q6
Näsvägen Q5-6
Rudavägen P6,Q5
Välårens väg Q5
Välårens väg Q5
Välårens väg Q5
Välårens väg Q5
Välårens väg Q5
Välårens väg Q5

- HEDE
Apoteksvägen P10
Hedavägen P-Q10
Hedavägen P-Q10
Hedavägen P-Q10
Hedavägen P-Q10
Hedavägen P-Q10
Hedavägen P-Q10
Hedavägen P-Q10
Hedavägen P-Q10
Hedavägen P-Q10

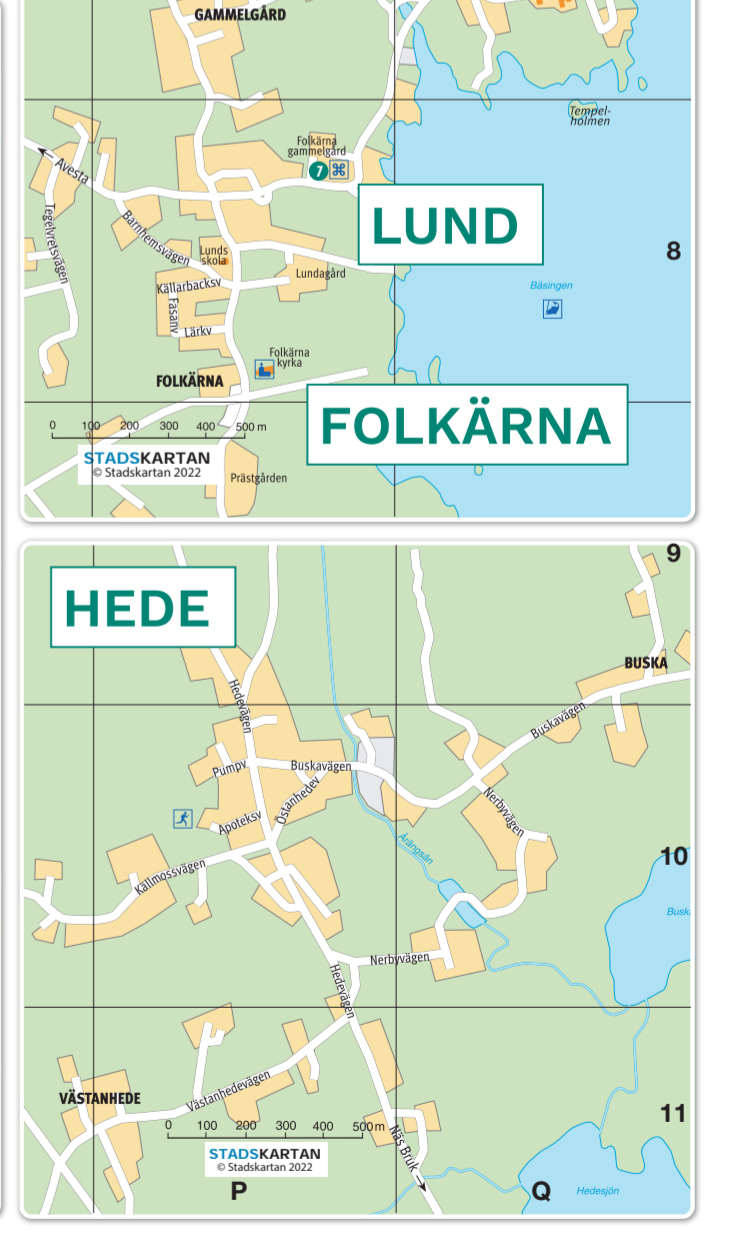
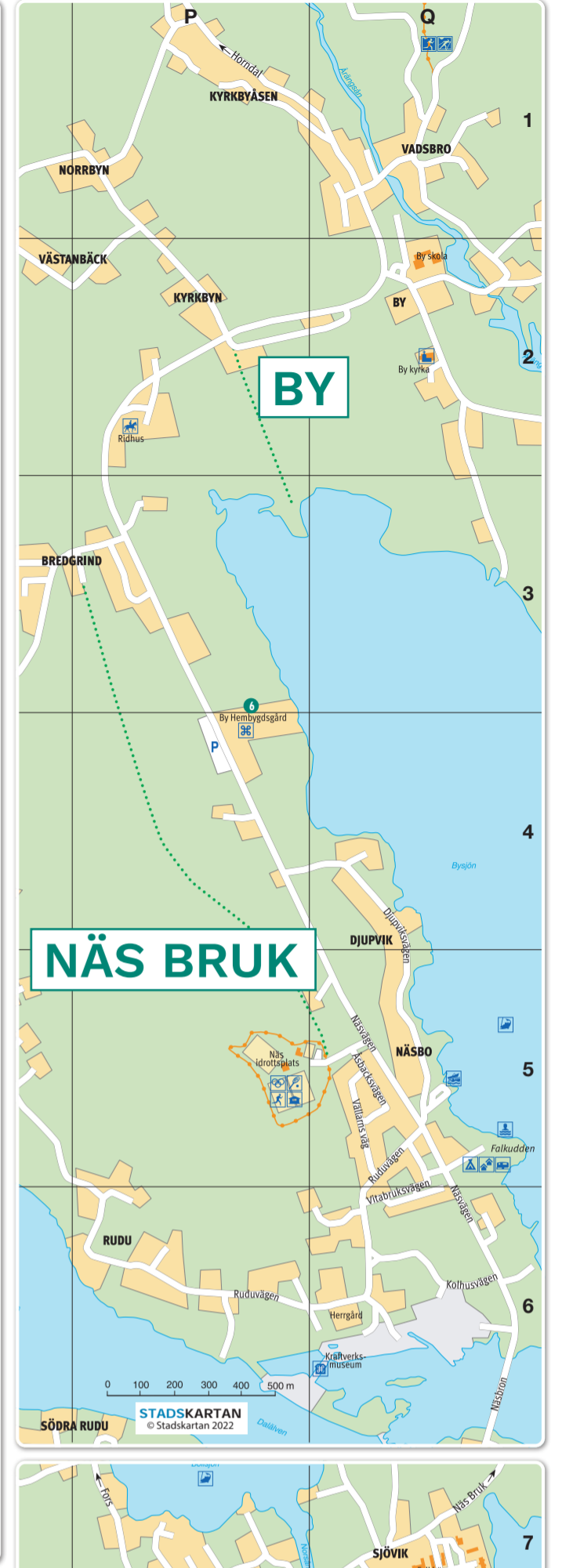
- HORNDAL
Ällevägen M10
Ällevägen M10
Ällevägen M10
Ällevägen M10
Ällevägen M10
Ällevägen M10
Ällevägen M10
Ällevägen M10
Ällevägen M10
Ällevägen M10

- Ällevägen M10
Ällevägen M10
Ällevägen M10
Ällevägen M10
Ällevägen M10
Ällevägen M10
Ällevägen M10
Ällevägen M10
Ällevägen M10
Ällevägen M10

Legend for various facilities: Apotek, Badhus, Badplats, Bed & Breakfast, Bengolf, Bensinstation, Busstation, Båtramp, Båthyrning, Café, Camping, Fiskevatten, Flygplats, Färje, Golfbana, InfoPoint, Husvagnscamping, Kanotuthyrning, Lekpark, Kyrka, Löparspår, Mataffär, Löparspår, belyst, Naturreservat, Polis, Rastplats, Raststuga, Restaurang, Ridhus, Sevärdhet, Sjukhus, Skidbacke, Skidspår, belyst, Skjutbana, Sportanläggning, Systembolag, Tennishallen, Utsektplats, Vandrarhem, Vandringssled.



Advertisement for NÄRINGS LIV Enterprise, Service, featuring a logo and text.



Advertisement for Företaget för förnybara material, featuring a logo and text.