



Foto Jonatan Månsson

Vandringstred Lilla Kungsleden



Näsuna Hall



Kartan är ett samarbete mellan Kartguiden och Bromölla kommun, producerad av Kartguiden AB, [www.kartguiden.se](http://www.kartguiden.se)

**KARTGUIDEN**

Utgivaren icklar sig inte någon ersättningsskyldighet på grund av möjlig förekommande uteslutning, oriktighet eller ofullständighet. Karträttigheter: Stadskartan AB. Tryck: Eskils Tryckeri AB, Borås, 2024. Publikationen är inte avsedd för navigering.



- |                                                                                                                                                                                                                                                                                                                                                                                                                                                                                                                                                             |                                                                                                                                                                                                                                                                                                                                                                                                                                                                                                                                                 |
|-------------------------------------------------------------------------------------------------------------------------------------------------------------------------------------------------------------------------------------------------------------------------------------------------------------------------------------------------------------------------------------------------------------------------------------------------------------------------------------------------------------------------------------------------------------|-------------------------------------------------------------------------------------------------------------------------------------------------------------------------------------------------------------------------------------------------------------------------------------------------------------------------------------------------------------------------------------------------------------------------------------------------------------------------------------------------------------------------------------------------|
| <ul style="list-style-type: none"> <li> Badplats</li> <li> Bangolf</li> <li> Bed &amp; Breakfast</li> <li> Boule</li> <li> Busstation</li> <li> Bågsytte</li> <li> Båtramp</li> <li> Camping</li> <li> Cykelväg</li> <li> Elljusspår</li> <li> Fiske</li> <li> Fågeltorn</li> <li> Gästhamn/Småbåtshamn</li> <li> Landsvägsfärra</li> <li> Grillplats</li> <li> Gungor</li> <li> Handikappsanpassat</li> <li> Handikappspramp</li> <li> Hotell</li> <li> Hundbad</li> <li> Turistvägen Humleslingan</li> <li> Järnvägsstation</li> <li> Kanotled</li> </ul> | <ul style="list-style-type: none"> <li> Lekplats</li> <li> Museum</li> <li> Motionsspår</li> <li> Naturområde</li> <li> Parkering</li> <li> Rastplats</li> <li> Rådhus</li> <li> Sevårdhet</li> <li> Simhall</li> <li> Slott</li> <li> Stuga</li> <li> Tennis</li> <li> Toalett</li> <li> Turistinformation</li> <li> Utegyrn</li> <li> Utsiktspunkt</li> <li> Vandringstred</li> <li> Vandrarrhem</li> <li> Vindskydd</li> <li> Vindsurfing</li> <li> Idrottsanläggning</li> <li> Återvinningscentral</li> <li> Återvinningsstation</li> </ul> |
|-------------------------------------------------------------------------------------------------------------------------------------------------------------------------------------------------------------------------------------------------------------------------------------------------------------------------------------------------------------------------------------------------------------------------------------------------------------------------------------------------------------------------------------------------------------|-------------------------------------------------------------------------------------------------------------------------------------------------------------------------------------------------------------------------------------------------------------------------------------------------------------------------------------------------------------------------------------------------------------------------------------------------------------------------------------------------------------------------------------------------|




Foto Filip Lindgren

**Välkommen till oss!**  
- vi finns längs Humleslingan

**Humle slingan**  
IVÖSJÖN - SWEDEN

---

**Välkommen till härliga Ivön!**  
Skånes största ö precis utanför Kristianstad.

**Ivö Camping**  
Årkebiskopsväg 4, 291 68 Fjälkinge. Tel. 044-521 88. [www.ivocamping.nu](http://www.ivocamping.nu)

---

**PÅ VÅNGBERGETS SLUTNING**  
Vid Ivösjöns strand ligger Vånga 77.1 med boende, restaurang, café och butik. I härlig miljö och erbjuder vi konferens, aktiviteter, pub- och pizzakällar, fest och kalas. Baking, öppettider, info på [www.vanga77.se](http://www.vanga77.se), 0708 64 6736, [info@vanga77.se](mailto:info@vanga77.se)

110 tält- och husvagnsplatser, stugor och lägenheter. Servicebutik, internet, gatumkök, minigolfbana, lekplatser och barnvänlig badplats med brygga.

Telefon/fax: 0456-140 90  
[www.valjevicenscamping.se](http://www.valjevicenscamping.se)

**Kommunhuset i Bromölla** Q5  
Storgatan 48, 0456-82 20 00  
[kommunstyrelsen@bromolla.se](http://kommunstyrelsen@bromolla.se)  
[www.bromolla.se](http://www.bromolla.se)

**Räddningstjänst** Q5  
Fågel Fenix väg 1, 0456-82 20 00

**Simhall** Q4  
Sjöstjärnegatan 1, 0456-82 21 29

**Utbildning, Stöd och omsorg** Q5  
Storgatan 43, 0456-82 20 00

**Kulturpunkten** Q5  
med bibliotek och turistinformation  
Hermansens gata 22, 0456-82 22 22

**Turistinformation** Q5  
Kulturpunkten  
Hermansens gata 22, 0456-82 22 22  
[turistinfo@bromolla.se](mailto:turistinfo@bromolla.se)  
[www.visitbromolla.se](http://www.visitbromolla.se)

**Näsums bibliotek** J5  
Kyrkvägen 17, 0456-82 26 20

**TOURIST**

**Bromölla kommun**



**BOKA VÅRA BANOR**

**Fritidscenter**

Padelbanor  
Boulebanor  
Skatepark  
Kallasstuga  
Motions slinga

Konst- och naturgränsplaner  
Målfotspårbana  
Baseplaner  
Kulturrum  
Motorikbana

Grillplatser  
Storlekplats  
Konferensrum

Välkommen till ishällsparken Ivöstrand & Sparbarbeshallen  
[www.bfcab.se](http://www.bfcab.se) | 0456-622 550 | [info@bfcab.se](mailto:info@bfcab.se)

Bromölla  
**turistkarta 2024**  
Tourist map Touristen Karte

**KARTGUIDEN**

**Bromölla kommun**

[www.bromolla.se](http://www.bromolla.se)

# Upptäck Bromölla

I Bromölla kommun finns det mycket att uppleva såväl för den äventyrslystna som den kulturintresserade. Här samsas världens minsta galleri med muralmålningar i världsklass. Flera leder tar dig ut i omväxlande natur och du har nära till både hav, sjö, åkerlandskap och mäktiga bokskogar.




Foto Jean-Luc Grossman



Foto Knoester & Co



Foto Per Gustafsson



Foto Linus Svensson



Foto Rayan Alsayed



Foto Jonathan Månsson



Foto Knoester & Co



Foto Lennart Grån



Foto Knoester & Co

Skånes största sjö Ivösjön var tidigare en del av Medelhavet. I sjön finns runt 40 öar att uppleva, där de flesta är helt obodda. Du kan paddla dig till en egen ö med sandstrand och leva Robinson-liv helt för dig själv. Möjligheten finns också att paddla längs med Holjeån som slingrar sig fram i dalgången mellan Ryssberget och Västanaåberget.

Marken i Bromölla är full av fossil från Krititiden. I delar av kommunen har stora mängder fossil-fynd gjorts och Åsen är den plats i Sverige där flest fossilfynd hittats. En bräddel av alla fynd finns att beskåda på den populärvetenskapliga fossilutställningen Havsdrakarnas Hus, i stationshuset, i Bromölla. Men många fynd väntar fortfarande på att bli upptäckta!

Under de senaste åren har ett utomhusgalleri i världsklass växt fram på fasaderna till fabriker på Iföverkens industriområde i centrala Bromölla. Muralmålningarna som täcker väggarna har skapats av både svenska och internationella konstnärer som D. Brains, ROA, Carolina Falkholt, Milu Correch och många fler.

Scanisaurus är Europas största stengodsfontän skapad av keramikern Gunnar Nylund år 1971. Den föreställer två svanhalsödlor, en hane och en hona, som solar sig på en klippa på Ivön. Den är sammansatt av runt 3000 delar formlastad keramik, som är tillverkade på Iföverkens utvecklingsavdelning och monterade på en stomme av armerad betong. Fontänen går att beskåda mitt på Ifötorget i centrala Bromölla.

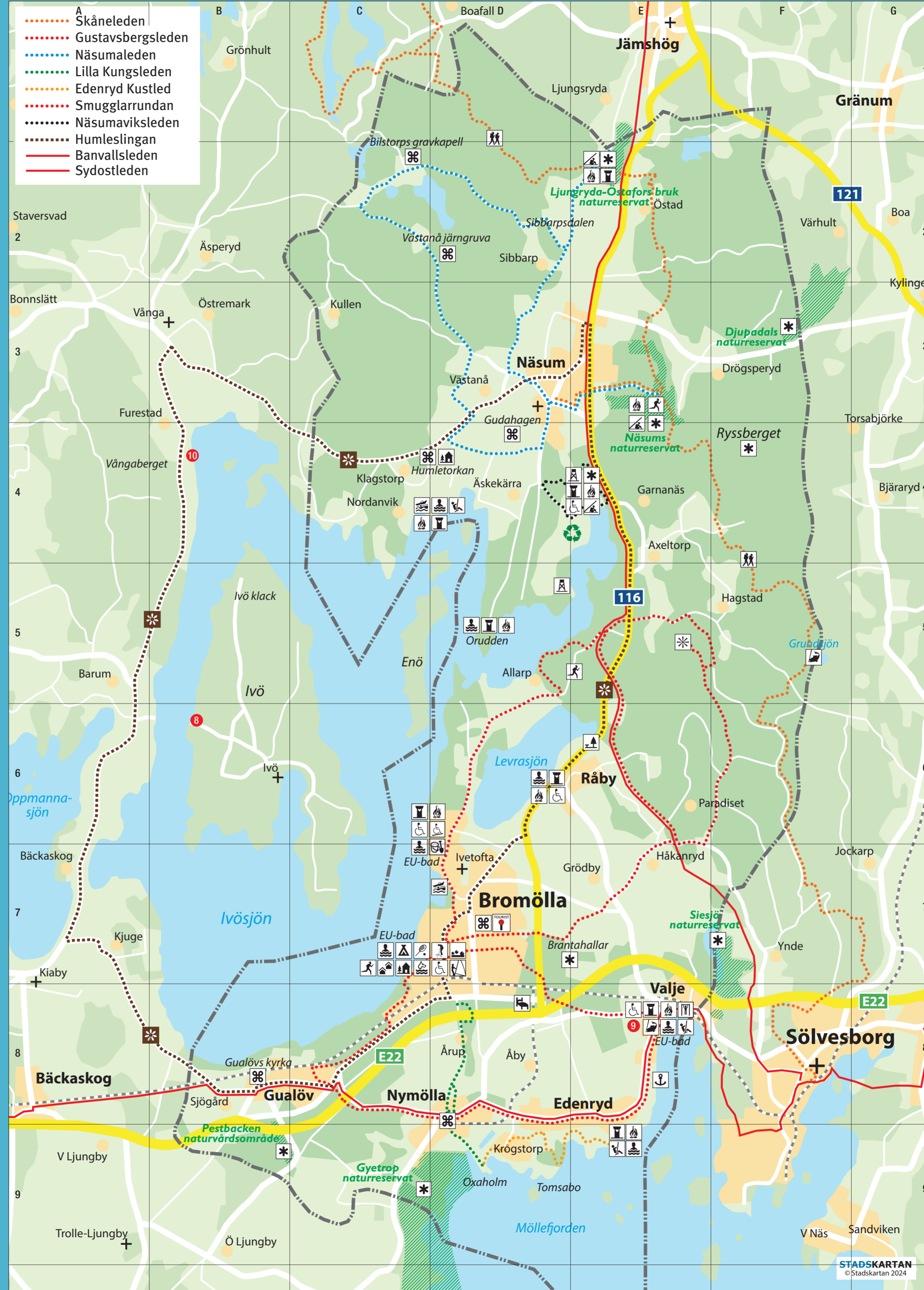
I det öppna landskapet utanför Näsium reser sig kullen Gudahagen. Det är ett unikt fornlämningsområde som troligtvis består av runt 250 resta stenar och rösen. Idag finns runt 95 stycken kvar varav 23 stenar fortfarande står upp. På platsen har gravar från både järnåldern och kristen tid påträffats. Under sensommaren arrangeras den årliga vikingamarknaden av Fornföreningen Gudahagen. Sång och musik, tidsenliga tävlingar, tornerspel och hantverk är en del av vad du kan uppleva under marknaden. Besökare kommer från både när och fjärran till denna unika marknad.

Cykelmöjligheter finns det gott om i Bromölla. Cykling på asfalterad väg hittar du på Banvallsleden som går genom hela kommunen från norr till söder, Smugglar-rundan som tar dig förbi "smugglarkusten" i Edenryd eller Sydostleden som med sina 27 mil passerar Bromölla. Mer utmanande cykling, framförallt på grusvägar, hittar du på Gustavsbergsleden som tar dig ända upp till toppen av Ryssberget.

Vandra långt eller kort, alternativen är många i Bromölla. Östersjökusten upplever du allra bäst längs Edenryds Kustled som går att nå från Bromölla via Lilla Kungsleden. Näsiumaleden tar dig ut i vildmarken på Västanaåberget och längs Skåneleden väntar dig många härliga naturupplevelser.

Iföverkens Industrimuseum visar företagets mer än hundraåriga utveckling som tillverkare av sanitetsporlin, proppar och isolatorer. Museet inrymmer också en keramisk verkstad och försäljning av alster. Sommartid arrangeras utställningar med lokala konstnärer.

Humleslingan visar vägen till ett 40-tal sevärigheter och aktiviteter. Genom ett vackert natur- och kulturlandskap går färden 5 mil runt Skånes största sjö, Ivösjön. Humleslingan kan upplevas med bil, motorcykel eller cykel.



**FÖRETAG**

Verktyg • Maskiner • Skyddskläder  
Hushåll • Trädgård • Industriförsäljning

**BRÖDERNA**  
I BROMÖLLA AB

Storgatan 32, 295 31 Bromölla  
Tel. 0456-28050 info@brodernabromolla.se

BO LIST

**BROMÖLLA TRÄVAROR**  
INDUSTRIGATAN 25  
0456-224 50

Havsdrakarnas Hus  
Resvägen 1, 295 34 Bromölla  
Tel. 070-884 31 64  
www.havsdrakarnashus.se  
filip@havsdrakarnashus.se

**Röki på gamla anor**

**VALJE RÖKERI**  
Sisebäcksvägen 71, Sölvesborg  
Tel. 0468-219 48

**Välkomna!**  
Vi har öppet:  
Mån-fre 10-17  
Lör 10-13  
Sön stängt

www.valjerokeri.se

**Ivetofta Sparbank i Bromölla**

Bromölla - Näsium • Tfn 0456-453 30  
www.ivetoftasparbank.se

**BOENDE**

Mer än bara en övernattnings  
HOTELL IFÖHUS

Ivögatan 3, Bromölla  
www.hotellifohus.se • info@hotellifohus.se

**ALLMÄN INFO**

Svenska kyrkan  
BROMÖLLA PASTORAT

Telefon- och öppettider: mån-fre kl. 10-12  
Bråkegatan 10, 295 31 Bromölla, tel 0456-44 99 50  
bromolla.pastorat@svenskyrkan.se

