


Besöksmål & sevärdheter utanför centralorten

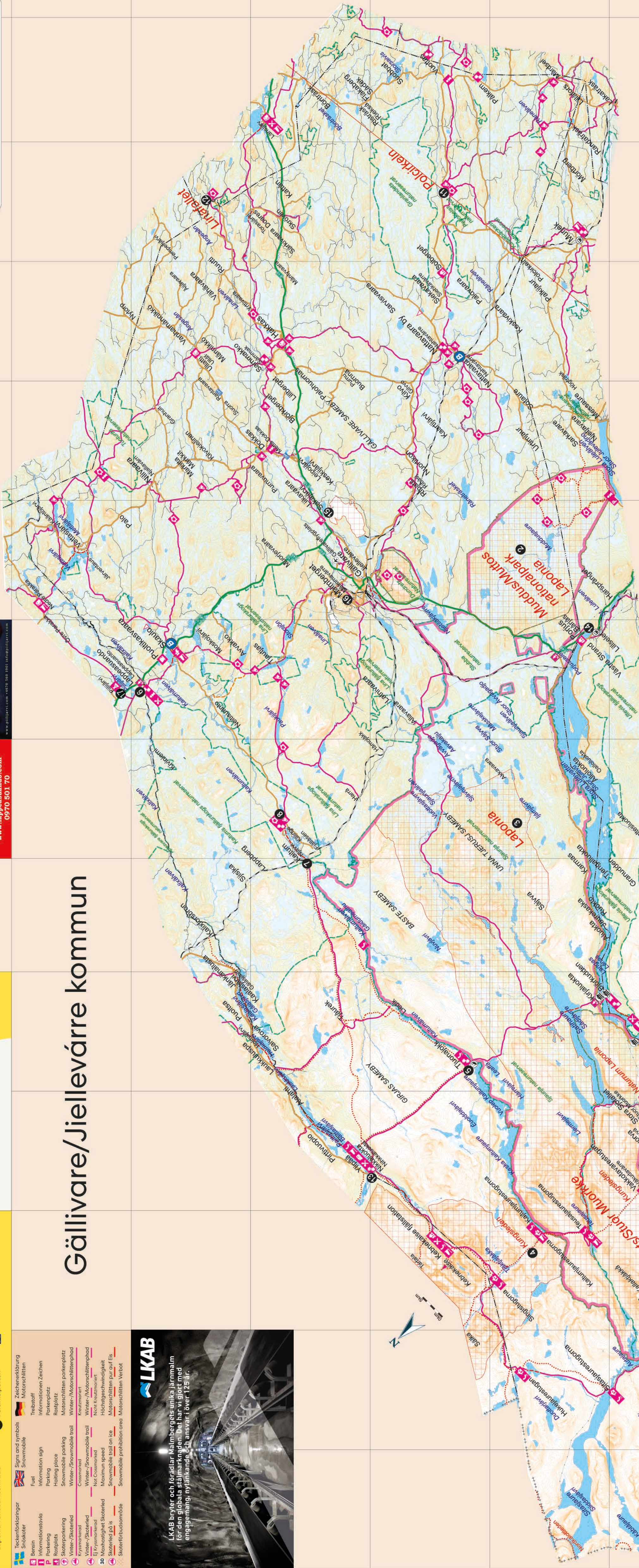
- 1 Stora Sjöfallets nationalpark * 011
2 Muddus nationalpark * 012
3 Sjunga naturreservat * 013
4 Kungäleden 014
5 Tuonojokk 015
6 Lappeasuando 016
7 Kaitum kapellet 017
8 Killingi-Lasselet 018
9 Stora Sjöfallet 019
10 Ritsem 020
11 Poltickalporten 021
12 Lappeasuando 022
13 Linatället 023
14 Nikkiluokta 024
15 Porjus 025
16 Aitik 026
17 LKAB 027

Table with symbols and descriptions for various services: Täckfarkor (Sign and symbol), Benzin (Gas), Informationstavla (Information board), etc.



LKAB bryter och förädlar Malmbergets unika järnmalm... LKAB is a company that breaks and refines the unique iron ore from Malmberget.

Gällivare/Jiellvárre kommun



KARTGUIDEN
Uggraren lägger sig inte någon ersättningskyldighet på grund av eventuellt...

Du kan se kartan med telefonen, läsplattan eller datorn om du besöker oss på facebook: facebook.com/turistkartor

Logos for Lappeasuando and Piihijärvi.

Information box for Gällivare Turistcenter with contact details.

Advertisement for Mörning Mountains featuring a person in a helmet and the text 'IBOLIDEN'.

Advertisement for Shopping & Service listing various services and contact information.

GÄLLIVARE

23/24



Gratis-karta Free Map
Gällivare kommun

- | | | | | | |
|--|---------------------------|--|------------------------------|--|--------------------------------|
| | Teckenförklaringar | | Signer og symbols | | Zeichenerklärung |
| | Hovudsåk | | Main street | | Hauptstrasse |
| | Gata | | Street | | Geh- und Radwege |
| | Cykel-/Gångväg | | Cycle lane/footpath | | Ski fahrende Spur (winterzeit) |
| | Skidspår (winterzeit) | | Skating trails (winter time) | | Beleuchtete laufsaur |
| | Eljusspår | | Illuminated (skiing) trace | | Plad (vandremde) Spur |
| | Vandringssted | | Official buildings | | Öffentliche Gebäude |
| | Öffentliga byggnader | | Asphalt/gravel | | Asphalt/Schotter |
| | Asfalt/grusväg | | Industrial area | | Industriegebiet |
| | Industriområde | | Lake | | See |
| | Sjö | | Forest | | Wald |
| | Skog | | Open area | | Offenes Gebiet |
| | Öppen mark | | Bath | | Bad |
| | Bad | | Cash machine | | Treibstoff |
| | Bankomat/Minuten | | Cemetery | | Friedhof |
| | Begravningsplats | | Library | | Bibliothek |
| | Bibliotek | | Bus station | | Busbahnhof |
| | Busstation | | Café | | Café |
| | Café | | Camping | | Camping |
| | Camping | | Hazardous Waste | | Sondermüll |
| | Farligt avfall | | Fishing with permit | | Angelschein |
| | Fiskekort | | Flughafen | | Flughafen |
| | Flughafan | | Fussballgrund | | Fussballplatz |
| | Fotbollsplan | | Golf course | | Golfplatz |
| | Golfbana | | Hotel | | Hotel |
| | Hotell | | Gymnasium | | Gymnasium |
| | Idrottshall | | Indoor ice rink | | Eisbahnhalle |
| | Isbhall | | Railway station | | Bahnhof |
| | Järnvägsstation | | Relic of culture/Museum | | Sehenswert/Museum |
| | Kulturminne/Museum | | Relief of culture/Museum | | Sehenswert/Museum |
| | Ladestation | | Charging station | | Ladestation |
| | Lekplats | | Playground | | Spielfeld |
| | Kyrka | | Church | | Kirche |
| | Kyrke | | Cycle path | | Fahrrad |
| | Cykel | | Padel | | Padel |
| | Padel | | Parking | | Parkplatz |
| | Parkering | | Parking | | Parkplatz |
| | Parkering | | Police | | Polizei |
| | Polis | | Rest area | | Ruhezone |
| | Rastplats | | Restaurant | | Restaurant |
| | Restaurang | | Riding school | | Reitanlage |
| | Ridanslaggning | | Fire station | | Feuerwache |
| | Räddningsstjänst | | Hospital | | Krankenhaus |
| | Sjukhus | | Ski slope | | Skihäng |
| | Skidbacke | | Shooting range | | Schießstand |
| | Skjutbana | | Liquor store | | Wein/Spirituosengeschäft |
| | Systembolag | | Tennis court | | Tennisplatz |
| | Tennisplan | | Toilet | | Toilette |
| | Toilet | | Tourist information | | Reiseinformation |
| | Turistinformation | | Utegym | | Krafttraining im Freien |
| | Utegym | | View Point | | Ansicht-Platz |
| | Utsiktsplats | | Youth hostel | | Jugendherberge |
| | Vandrarhem | | Wind shelter | | Windschutz |
| | Vindskydd | | Recycling | | Wiederverwertung |
| | Återvinning | | Snowmobile parking | | Motorschlitten-parkplatz |
| | Skoterparkering | | Snowmobiles forbidden | | Motorschlitten-Verbot |
| | Skoterförbud | | Maximum speed | | Höchstgeschwindigkeit |
| | Maxhastighet skoterled | | Winter-Snowmobile trail | | Winter-/Motorschlittenpfad |
| | Vinter-/Skoterled | | Crossmarked | | Kreuzmarkiert |
| | Krysmarkert | | | | |

GRAND HOTEL LAPLAND

Hos oss finns moderna rum, flexibla möteslokaler, bowling, café, steakhouse, gym samt bastu & relax och en enastående utsikt från taket. Under sommartid har vi även öppet vår takpool & jacuzzi.

info@ghl.se // www.ghl.se // +46 (0)970 77 22 90 / Lasarettsgatan 1, 982 31 Gällivare

Logi

Stugor & Vandrarhem: Året runt
Camping: Året runt
Kvarnbacksvägen 2

BOKNINGAR & INFO
0970-100 10

www.gallivarecamping.com
e-mail: info@gallivarecamping.se

top bostäder

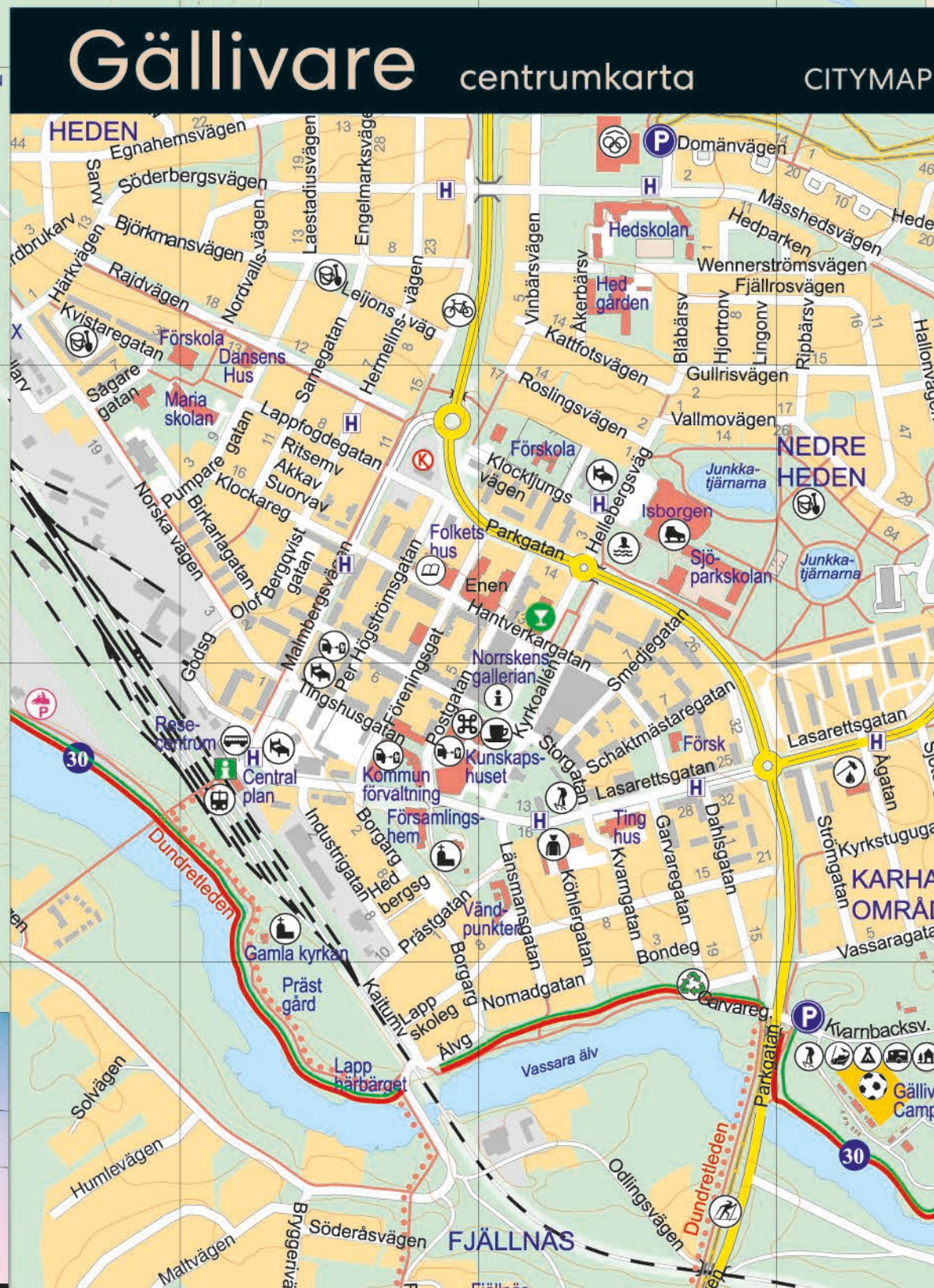
Toppbostäder erbjuder hyresrätter med hög servicegrad, flexibelt boende samt goda livsmiljöer.

Birkelagatan 12, 982 36 Gällivare
toppbostader.se // www.toppbostader.se
Växel: 0970-255 00
Beredskapsförändring efter kontorstid: 0970-30190

Övernatta i naturen!

Kuusavaara 1 / Stuor Karjaure
982 39 Gällivare
info@leptoniskynt.com

Malmberget
Málmavárre
Malmivaara



www.dundretlapland.com
@dundretlapland
#folketsberg
info@dundretgallivare.se
0970-522800