



Det goda livet i storstadens närhet

Det är vad vi jobbar för att skapa varje dag oavsett om det handlar om boende, kommunalservice eller det lokala näringslivet. Med en och en halv timme väster om Stockholm och 15 minuter från Västerås, mitt i Stockholm-Mälarenregionen, finner du oss Hallstahammar kommun med ca 16 600 invånare och över 900 företag.

Vi kan stolt presentera våra tre tätorter, centralorten Hallstahammar i norr, järnvägsknuten Kolbäck i mitten och

Strömsholm i söder med hästsportscenariet det kungliga Strömsholms slott. Genom hela kommunen slingrar sig den kulturminnesmärkta Strömsholms kanal, vår pulsåder sedan 1725. Längs med kanalen finns många intressanta besöksmål som du inte får missa när du besöker oss.

Varmt välkommen att besöka oss i Hallstahammar, Kolbäck och Strömsholm.



Topp 10 besöksmål

□ **Strömsholms slott**, ett av de tio kungliga slotten med uppskattad slottspark. Här kan du ta del av audioguidningen i Hästmuseum Strömsholm som berättar om armens tid på slottet och om slottsparken. Det gula barockslottet som är byggt på en stensatt holme precis där som Kolbäckens strömmande vatten lugnar sig och flyter ut i Mälaren vid Freden.

□ **Strömsholms kanal**, Sveriges näst äldsta kanal som följer Kolbäckens vattensystem från Smedjebacken i norr till Mälaren i söder. Tips är att stanna till på ÅsbySkantzen och titta på slussningarna vid Sörkvärn och Skantzen där båtarna slussas totalt hela 22 höjdmeter. Fri parkering finns vid Skantzöbadet.

□ **ÅsbySkantzen** kulturområde, ett strövmråde för hela familjen. Här hittar du bland annat Åsby hotell, Åsby Hem & Trädgård, Åsby Kött & Vilthandel och Skantzen med museum, guidade turer och café. På området är det liveunderhållning varje onsdagskväll i juli.

□ **Skantzö Bad & Camping** vår omtyckta familjecamping med Skantzöbadet. Där finns allt för att familjen ska trivas på semester eller en varm och solig dag. Kan du testa äventyrs-golfen?

□ **Ridskolan Strömsholm**, fantastisk anläggning på historisk mark med anor från Gustav Vasa. Ridskolan bedriver idag högklassig professionell utbildning inom hästsport. Stallar och ridhus är alltid öppna dagtid för ditt besök. Lyssna gärna till Hästmuseum Strömsholm som berättar om livet på Strömsholm och spännande anekdoter.

□ **Hästmuseum Strömsholm**, audioguidning 365 dagar om året, dygnet runt. Lösningen är en app som du installerar i telefonen vilket gör att du kan ta dig runt på 5 olika turer i Strömsholm och lyssna till information om livet då och nu på Strömsholm. Mycket uppskattad "Kulturmotion".

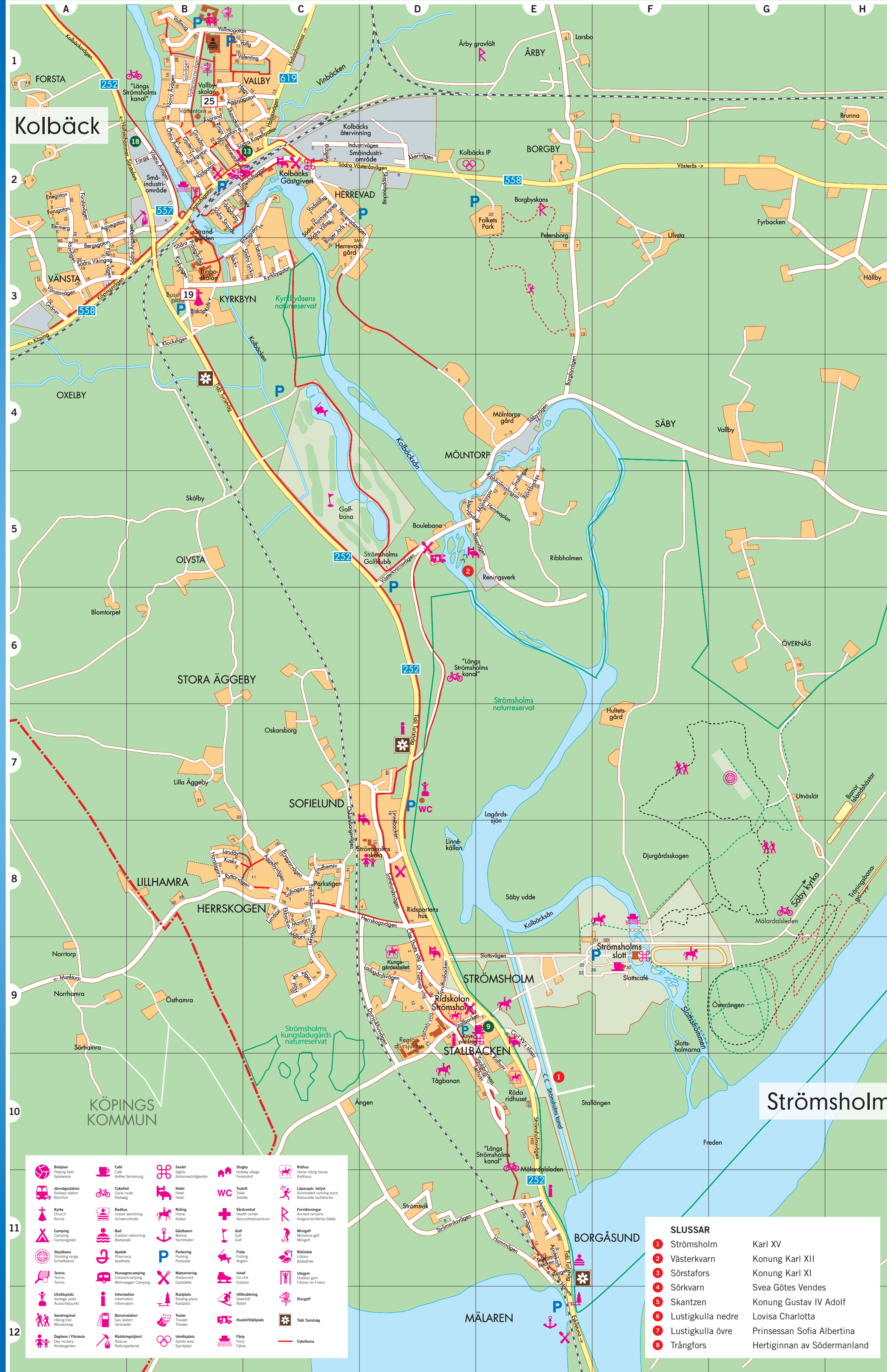
□ **Trångfors smedja**, den gamla anrika smedjan med sin imponerande mumblyngshammare. Hittar du vattenkällan bakom den stora Kolladan?

□ **Skantzen** friluftsområde med populära aktiviteter och kulturhistoria. Under sommaren så kan du följa med på guidade turer eller lyssna till liveemusik varje onsdagskväll i juli.

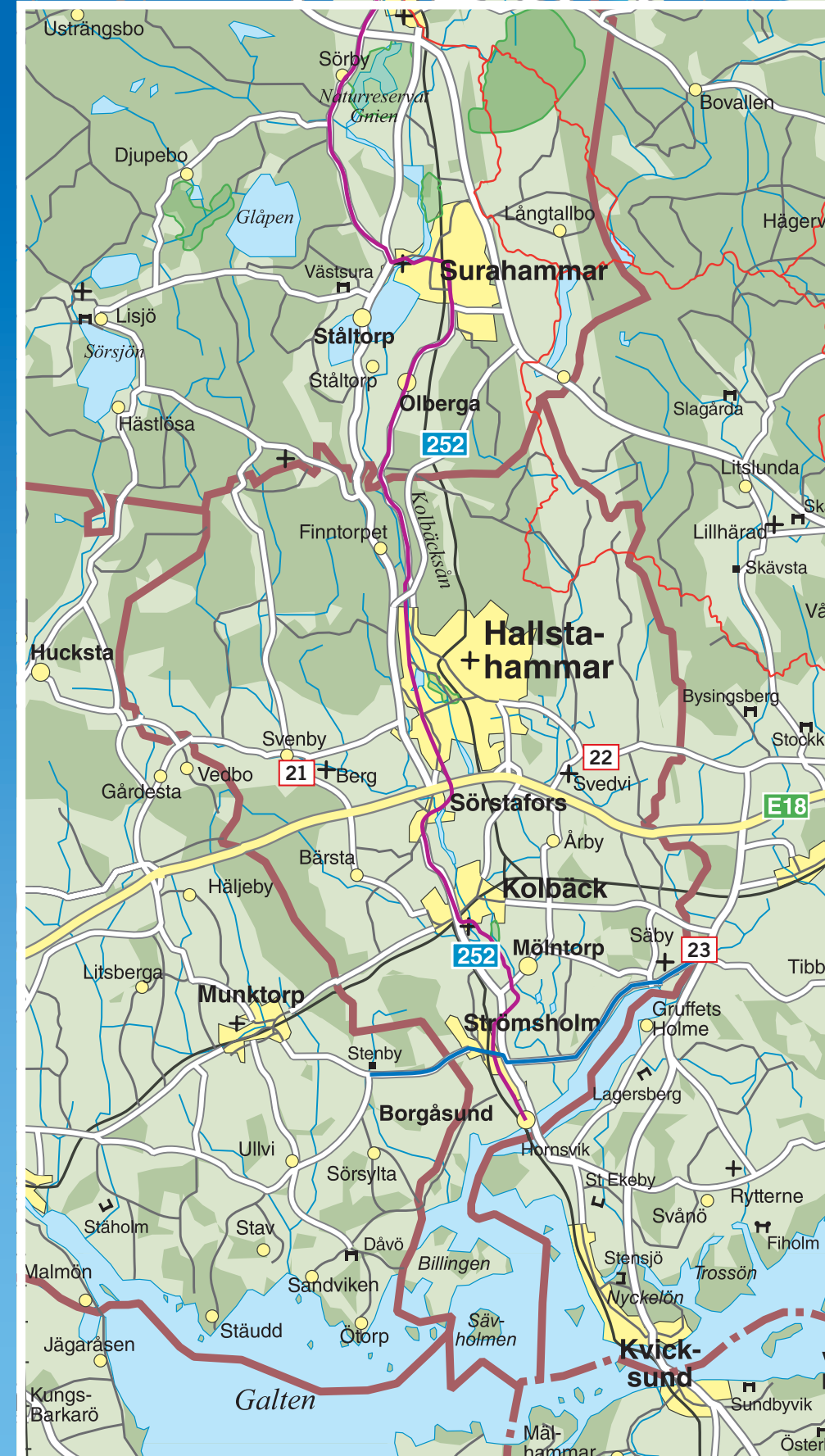
□ **Borgåsund**, pittoresk småbåtshamn vid inloppet till Strömsholms kanal och Mälaren vid Freden. Här finns badplats och många trevliga promenadstråk. Promenera gärna bort mot Strömsholm och upplev hela kulturområdet med ridskolan och promenad ner mot slottet.

STRÖMSHOLM & KOLBÄCK

Agnegatan	A2	Köpingsvägen	A3	S Lyckovägen	C3
Apotekarbacken	E11	Ladugårdsvägen	D9	S Prästgårdsgatan	B3
Backgatan	B2	Landsvägen	B8	S Strandvägen	B2
Bergsgatan	A3	Lekvägen	C8-9	S Vikingagatan	A3
Birger Jarls väg	C2	Lerhusvägen	D-E9	S Villagatan	C2
Biskop Kols väg	B3	Lilla vägen	E11	S Västeråsvägen	C-D2
Björkbacksvägen	E5	Lindhemsvägen	C8	S Ångsvägen	B3
Blomstervägen	B2	Linneatorget	B2	Telefonbacken	E11
Byggarvägen	E4	Linnébacken	D7-8	Timmergatan	A2
Bäckvägen	B3	Lundstigen	C8	Tingshusgatan	B-C2
Carl XV:s slussväg	E9-10	Mejerivägen	E11	Torget	E11
Cias Thotts väg	D8-9	Mellangatan	C2	Trädgårdsvägen	B2
Djursjukhusvägen	D9	Montörvägen	C8	Vadställsgatan	C2
Dr Netzels väg	D9	Mälarnvägen	C8	Valentingatan	C1
Ekbacksvägen	C8	Norra Ävågen	B1	Valligatan	B2
Enegatan	A2	Oskarsborgsvägen	C7-8	Vallmogatan	B1
Erikskatan	B2-3	Parkstigen	C8	Vattenornsvägen	B1
Erikslundsvägen	C8	Patronvägen	C3	Västeråsvägen	A3
Forstavägen	A2	Ribbholmslängan	E5	Västerkvärsvägen	D5
Furugatan	A2	Richusvägen	E9	Västra Ävågen	B2
Fältvägen	A3	Ringvägen	B2	Åkerivägen	D2
Färggatan	A2	Ryttarvägen	B8	Åsgränd	B1
Gjuterivägen	B2	Rosvägen	A3	Atervändsgränd	D5
Grusvägen	B2	Skoppäcksgatan	D2	Aggebyvägen	C8
Gränsvägen	A3	Skomakarevägen	B1-2	Aggsjögatan	B1
Hägglägen	B1	Slottsvägen	E8	Östra Ävågen	B2
Hällstavägen	C1	Slussvägen	D-E5		
Hammvägen	E11	Snobbdrikan	D7		
Hemmaglan	E5	Sofielundsvägen	D8		
Herrevadsvägen	C2	Solhagavägen	C8		
Herrskogsvägen	D8	Solvägen	B1		
Hovslagavägen	B8	Spruthusbacken	D9		
Hästkogsvägen	C9	Stallbacken	D9		
Höjdgatan	B2	Stationsgatan	B2		
Industrivägen	C-D2	Strömsholmsvägen	B4		
Klockstigen	B3	Strömsholmsvägen	D11		
Kolbäcksvägen	A1	Svallingen väg	E5		
Kuskvägen	B8	Såbyvägen	E4		
Kyrkbygatan	C3	S Hantverkaregatan	C2		
Kyrkvägen	B3	S Kapellgatan	B-C2		



- SLUSSAR**
- 1 Strömsholm
 - 2 Västerkvärn
 - 3 Sörstafors
 - 4 Sörkvärn
 - 5 Skantzen
 - 6 Lustigkulla nedre
 - 7 Lustigkulla övre
 - 8 Trångfors
- Karl XV
Konung Karl XII
Konung Karl XI
Svea Götes Vendes
Konung Gustav IV Adolf
Lovisa Charlotta
Prinsessan Sofia Albertina
Hertiginnan av Södermanland



HANDEL

För oss som älskar mat

Mån-Fre 7-21 Lör-Sön 8-21

Linneatorget 4 - 0220-455 90
www.hemkop.se

KYRKOR

HALLSTAHAMMAR-KOLBÄCKS FÖRSAMLING

Bergs kyrka	21	St Lars kyrka	24
Svedvi kyrka	22	Skantzenkapellet	20
Kolbäck kyrka	19	Såby kyrka	23
FÖRSAMLINGSHEMMET DUVAN, Skomakarev 11, Kolbäck			
St LARSGÅRDEN, Vallongatan 6, Hallstahammar			

TFN: 0220-465 00, vardagar 10:00 - 12:00
E-POST: hallstahammar-kolback@svenskkyrkan.se
HEMSIDA: www.svenskkyrkan.se/hallstahammar

Svenska kyrkan

FÖRETAG & SERVICE

BACKER CALESCO

Västra Ävågen 11
Kolbäck
0220-453 00

DYGNET RUNT

020-912 912

ASSISTANCEKÅREN

Rikstäckande bilbörjning och vägassistans

ÄTA & BO

Strömsholms Marketeriet

Café - Bageri - Bed & Breakfast
www.marketeriet.se

Hallstahammar's besökskarta produceras av Kartguiden i samarbete med Hallstahammar kommun.

KARTGUIDEN

För medverkan, ring 010-160 55 90 eller maila info@kartguiden.se.
www.kartguiden.se

Denna publikation är inte avsedd för navigering.

Tryckt 2024 på Exakta Print AB i Malmö.



Visit Hallstahammar
KOLBÄCK | STRÖMSHOLM

KARTGUIDEN
GRATIS BESÖKSKARTA 2024

ICA Matkassen
Här lagat
 LAGAT AV OSS PÅ ICA MATKASSEN

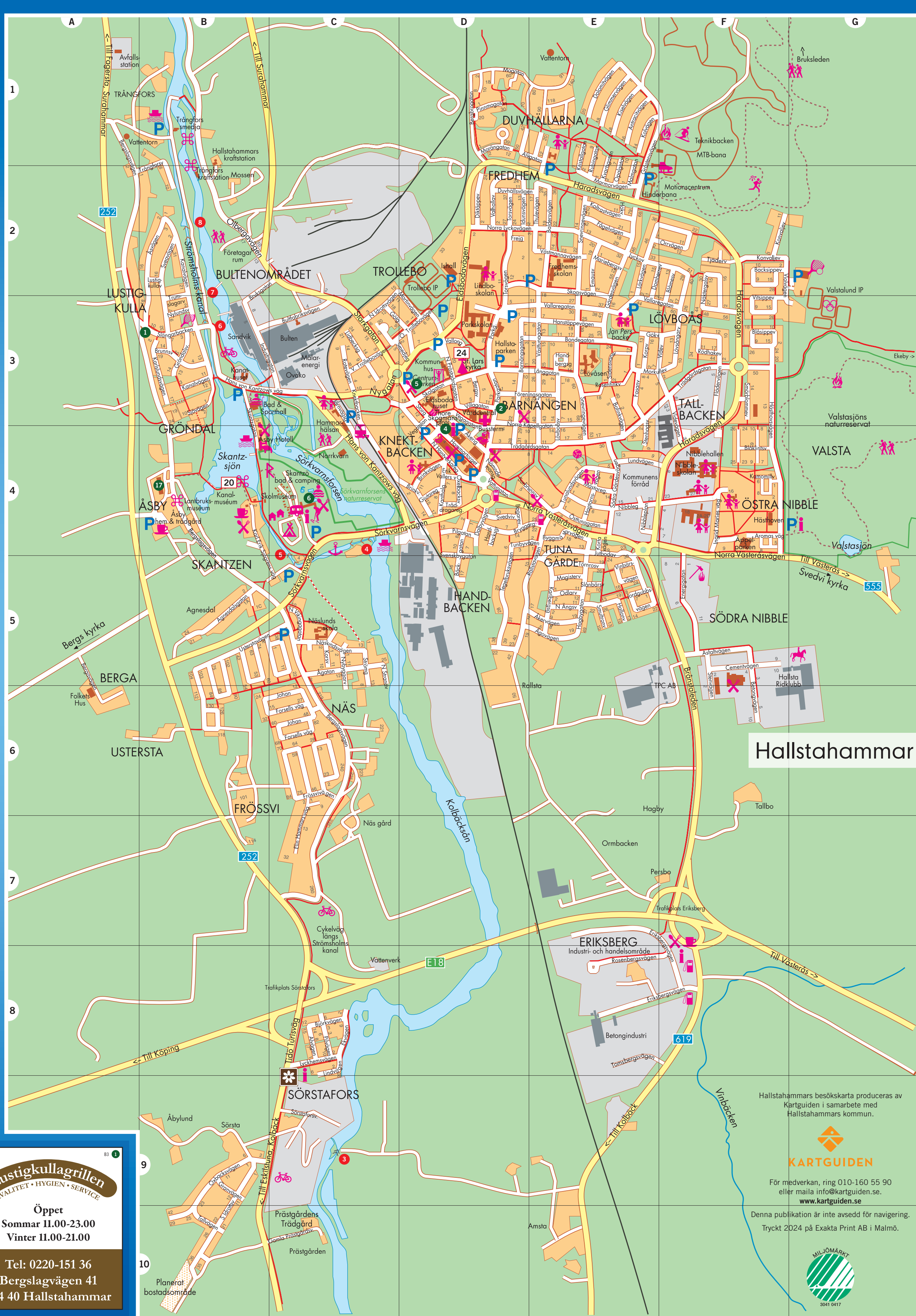
Cyretas
 FÖRBEREDARE OCH KOK

Vårt kök lagar vi matlådor, mackor, sallader, såser och andra tillbehör! Varje dag.
 Lagat från grunden av oss på Matkassen.

FIKA, FRUKOST, LUNCH & MIDDAG
SNABBT, GOTT & ENKELT!

Öppet alla dagar kl 7-22
 Hallstahammar centrum
 0220-249 40 • www.ica.se/hallstahammar

ICA Supermarket Matkassen



HALLSTAHAMMAR

Agnesdalsgatan	A5	Domherrevägen	E2	Hästövsvägen	F3-4	Malmgatan	E2	Pinnmogatan	E2	D1	Tombergsvägen	E8
Alvgatan	D E1	Duvhällsvägen	E2	Hökvägen	E2	Mariebergsvägen	E2	Mariebergsvägen	E2	E5	Torsvägen	D2
Antrectsvägen	C8	Ekvägen	C8	Industrigatan	B3	Martinvägen	D3	Rosenbergsvägen	D3	E8	Trumslagarevägen	B3
Aromas väg	F4	Eidsbovägen	D2	Mogatan	D2	Rotavägen	D2	Rosenfinkvägen	D2	C3	Trångforsvägen	E2
Asfaltvägen	F5	Elin Hammars väg	C7	Jordgubbsvägen	E5	Morkullvägen	C6	Rubingatan	E1	E1	Trädgårdsgatan	D4-F3
Backsippvägen	F2	Emausvägen	E2	Jutbodavägen	E5	Måstaregatan	E4	Rödhavevägen	D2	D2	Tunlundsavägen	E4
Bagarevägen	D4	Energigatan	F5	Järnvägsgränd	C3	Nibbleplan	F4	Sidensansvägen	E4	E3	Tunbyvägen	D4
Baldersvägen	E2	Erik Vällers väg	D4	Kamomilivägen	F4	Norra Hantverkaregatan	D4	Skantzgatan	E4	B3	Tornsvägen	E5
Barnängsgatan	D3	Eriksbergsvägen	E-F8	Kanalvägen	B2-3	Norra Idrottsvägen	D4	Skogsvägen	D2	E2	Usterstasvägen	B5
Bergvägen	A5	Fasanvägen	F3	Kanthalgatan	D4	Norra Kapellgatan	C-3	Skolgatan	D3	E3	Vallongatan	E-F3
Bergbrogatan	D1	Fläddvägen	F3	Karl Erik Sjögrens väg	B4-C5	Norra Ångsvägen	D-2	Slängbäcksvägen	D-2	E5	Vallongatan	D-3
Bergslagsvägen	A1-B4	Frösvägen	C6	Karlsundsvägen	B3	Norra Lyckovägen	E5	Slängbäcksvägen	D3	D3	Vattugatan	D4
Bergsvägen	D3	Fågelyvägen	E2	Karlslundsvägen	E1	Norra Prästgårdsgatan	C3	Smedjegatan	B3	D3	Vegagatan	D4
Betongvägen	F6	Föreningsvägen	D-E3	Kisevägen	C3	Norra Strandvägen	E1	Smultrovvägen	E5	E5	Vegagatan	D3-4
Björkvägen	C8	Gamla Prästgårdsv	C10	Knektbacken	C5	Norra Vikingagatan	C3	Smedbommenvägen	F3	F3	Vindvägen	F3
Blåklintsvägen	F4	Gjutaregatan	D4	Kolvägen	E1	Norra Villagatan	D3	Sneringvägen	E2-3	E5	Vindvägen	F2
Blåmesvägen	F2	Glimmervägen	E1	Korvallevägen	F2	Norra Västeråsavägen	E4	Starkgatan	C3	C3	Violvägen	F2
Blåsippvägen	F3	Granvägen	B9	Korsvägen	E3	Nybyggsvägen	C5	Stenhagsvägen	E4	E4	Vitsippvägen	F3
Bofinkvägen	E3	Gråstensvägen	E1-2	Korsvägen	C5	Nygatan	C3	Storgatan	D3	F5-6	Västmannavägen	E2
Bonddegatan	E3	Gröndalsvägen	B3	Korta vägen	E4	Nylundsvägen	B3	Strömgatan	C5	C5	Västunagatan	C3
Brinkvägen	D4	Gårdesvägen	E2	Kristallgatan	F2	Oxbacksvägen	F2	Surbrunnsvägen	E4	E4	Västunagatan	C5
Bruksgränd	B2	Gökvägen	E-F3	Kvartsgatan	E1-2	Nämndemansgatan	D4	Sveavägen	B2	B2	Åkerigatan	D4
Brunnsvägen	B3	Götgatan	C3	Lidbecksgatan	C3	Näslundsvägen	C5	Sveavägen	D4	D4	Åkerigatan	E5
Bryggargatan	D4	Häggvägen	E5	Lundvägen	C8	Odlarvägen	E5	Svenskytgatan	D5	D5	Åsvägen	B2
Brånställeden	F5-6	Hagforsvägen	E4	Lundvägen	E4	Olbergsvägen	B2	Svenskytgatan	D5	D5	Åsvägen	B2
Bullfabriksvägen	C3	Hallonvägen	E5	Lustigkullavägen	B2	Opaligatan	E1-2	Södra Gårdesvägen	E4	E4	Åsvägen	E5
Byggmästarevägen	E4	Hammarlotter	D4	Luckersvägen	C8	Ornvägen	F2	Sörkvarnsvägen	C4-5	C4-5	Östunagatan	E4
Bäckgatan	D4-5	Handbäcksvägen	D4	Långgatan	E3	Oxbacksvägen	B9	Sörstaforsvägen	C9	C9	Östunagatan	E4
Cementvägen	F5	Handbäcksvägen	E3	Lärkvägen	E2	Oxelbacksvägen	D3	Tallvägen	D4	D4	Östunagatan	E4
Dalbyvägen	D2	Hans von Kantzows v	B3-C4	Lövboosvägen	E3	Parkgatan	D4	Tegelbricksvägen	D3	D3	Östunagatan	E4
Diktäppvägen	D2	Hänsdalsvägen	E3	Lövboosvägen	E3	Pilgatan	D4	Thulevägen	D8	D8	Östunagatan	E4
Dolomitivägen	E1	Härsdalsvägen	E2-F4	Magistervägen	E5	Pilvägen	D8	Tjädervägen	F2	F2	Östunagatan	E4

SLUSSAR

1	Strömsholm	Karl XV
2	Västerkvarn	Konung Karl XII
3	Sörstafors	Konung Karl XI
4	Sörkvarn	Svea Götes Vendes
5	Skantzen	Konung Gustav IV Adolf
6	Lustigkulla nedre	Lovisa Charlotta
7	Lustigkulla övre	Prinsessan Sofia Albertina
8	Trångfors	Hertiginnan av Södermanland



KYRKOR

HALLSTAHAMMAR-KOLBÄCKS FÖRSÄMLING

Bergs kyrka	21	S:t Lars kyrka	24
Svedvi kyrka	22	Skantzenkapellet	20
Kolbäck kyrka	19	Säby kyrka	23
FÖRSÄMLINGSHEMMET DUVAN, Skomakarev t, Kolbäck	25		
S:T LARSGÅRDEN, Vallongatan 6, Hallstahammar	24		

TFN: 0220-465 00, vardagar 10:00 - 12:00
 E-POST: hallstahammar-kolback@svenskyrkan.se
 HEMSIDA: www.svenskyrkan.se/hallstahammar

Svenska kyrkan

BAD & CAMPING

SKANTZEN

Nyrenoverat bad
 4-stjärnig camping

Skantzen Bad & Camping
 Sörkvarnsvägen 10, 0220-243 05
 www.skantzocamping.se

HANDEL

ÅSBY KÖTT & VILT
 HALLSTAHAMMAR

TILL ER SKÖNA GRILLKÄLLAR
 OLIKA GRILLKÖRVAR, HAMBURGARE SAMT GRILLKÖTT FRÅN GRIS, NÖT OCH LÄMM (NÄRPRODUCERAT).
 VI HAR ÄVEN SÅSER, SALLADER, RÖROR, ÖSTAR OCH ANDRA DELIKATESSER.
 ALLT FRÅN KORVAR OCH SKINKOR TILL PÅTÉR, PÅSTÉER OCH SALAMI TILLVERKAS I BUTIKEN OCH ALLT SÅ GOTT SOM GLUTTER- OCH MÖLKEFRITT.

ENDAST EN NATURSKÖN PROMENAD PÅ 1,1 KM FRÅN CAMPINGEN GRÄNNE MED ÅSBY HEM & TRÄDGÅRD

ORDINARI ÖPPETTIDER
 MÅN-FRE 10.00-18.00
 LÖRDAG 10.00-15.00

ÅSBY HALLSTAHAMMAR
 TFN: 0220-100 41
 ÅSBYKÖTTVILT.SE

Följ oss på [Facebook](#) [Instagram](#) [Twitter](#) [LinkedIn](#) [YouTube](#) [TikTok](#) [Snapchat](#)

RESTAURANG

HALLSTA PIZZERIA

BESTÄLL ONLINE FRÅN VÅR APP
 SKANNA OCH LADDA NER NU!

STORGATAN 1
 734 30 HALLSTAHAMMAR
 www.hallstapizzeria.se

ÖPPETTIDER
 MÅNDAG-FREDAG 11.00-22.00
 LÖRDAG-SÖNDAG 12.00-22.00

LEONE DELI

ÖPPETTIDER
 mån-tors 11-21
 fredag 11-22
 lördag 12-22
 söndag 12-21

Parkgatan 8, Hallstahammar - 0220-100 82
 www.leonedeli.se

Lustigkullagrillen
 KVALITET • HYGIEN • SERVICE

Öppet
 Sommar 11.00-23.00
 Vinter 11.00-21.00

Tel: 0220-151 36
 Bergslagsvägen 41
 734 40 Hallstahammar

KARTGUIDEN

För mer detaljer, ring 010-160 55 90 eller maila info@kartguiden.se. www.kartguiden.se

Denna publikation är inte avsedd för navigering. Tryckt 2024 på Exakta Print AB i Malmö.

MILJÖMÄRKT 301 0417

Bollplan Playing field Spielwiese	Café Café Kaffee Servierung	Sevärt Sights Sehenswürdigkeiten	Stugby Holiday village Ferienort	Ridhus Horse riding house Reithaus
Järnvägsstation Railway station Bahnhof	Cykelled Cycle route Radweg	Hotel Hotel Hotel	Toalett Toilet Toilette	Ljuspårar, belyst Illuminated running track Beleuchtete laufstrecke
Kyrka Church Kirche	Badhus Indoor swimming Schwimmhalle	Riding Horse Reiten	Vårdcentral Health center Gesundheitszentrum	Fornlämningar Ancient remains Vorgeschichtliche Stätte
Camping Campingplatz	Bad Outdoor swimming Badeplatz	Gästhamn Marina Yachthafen	Golf Golf Golf	Minigolf Miniature golf Minigolf
Skjutbana Shooting range Schießstand	Apotek Pharmacy Apotheke	P Parkering Parking Parkplatz	Fiske Fishing Angeln	Bibliotek Library Bibliothek
Tennis Tennis Tennis	Husvagnscamping Caravancamping Wohnwagen Camping	Matservering Restaurant Gaststätte	Ishall Ice rink Eisbahn	Utelygym Outdoor gym Fitness im Freien
Utsiktsplats Viewing point Aussichtspunkt	Information Information Information	Rastplats Resting place Rastplatz	Ufförsäkning Downhill Alfart	Discgolf
Vandringstled Hiking trail Wanderweg	Bensinstation Gas station Tankstelle	Teater Theater Theater	Husbil/Ställplats	Tidö Turistväg
Daghem / Förskola Day nursery Kindergarten	Räddningstjänst Rescue Rettungsdienst	Idrottsplats Sports area Sportplatz	Färja Ferry Fähre	Cykelbana