



HANDEL & SERVICE

På Lerumbornas 10-i-topp-lista...



LERUMS SALUHALL

350 fria p-platser - Öppet 6-23
Du hittar oss vid Hulammetet E20 Välkommen!

1. Snabbköpning. Ladda bilen och är en hamburgare under tiden!
2. Bagern och Konditorn.
3. Butiksök - med egenlagade färska mällisar.
4. Hamburgerna - med E20's goaste hamburgaren!
5. Köttskåp - med butiksstyckat kött.
6. Fiskekockarna - färsk fisk och skaldjur.
7. Personlig berednad Deli - gräslar - färska mällisar.
8. Frukt och grönsaker - 400 artiklar att välja bland.
9. Apoteket Hjärtat - med de bästa öppetiderna!
10. ICA Online - konsten att handla utan att gå ur bilen! Beställ på www.ica.se/lerum. Välkommen!

KYRKOR & SAMFUND

VÄLKOMMEN TILL LERUMS FÖRSAMLING

- 16 Lerums kyrka
- 16 Församlingshem & expedition
- 16 Aspenäs kyrka
- 16 Aspenkyrkan



0302 - 522 540
www.svenskakyrkan.se/lerum

Svenska kyrkan
LERUMS FÖRSAMLING

Evumeniokyran
Välkomna till en kyrka fylld av liv!
Gudsfröja varje söndag kl. 11
Gavensvägen 7 A, 448 31 Floda
www.evumeniokyran/floda.se

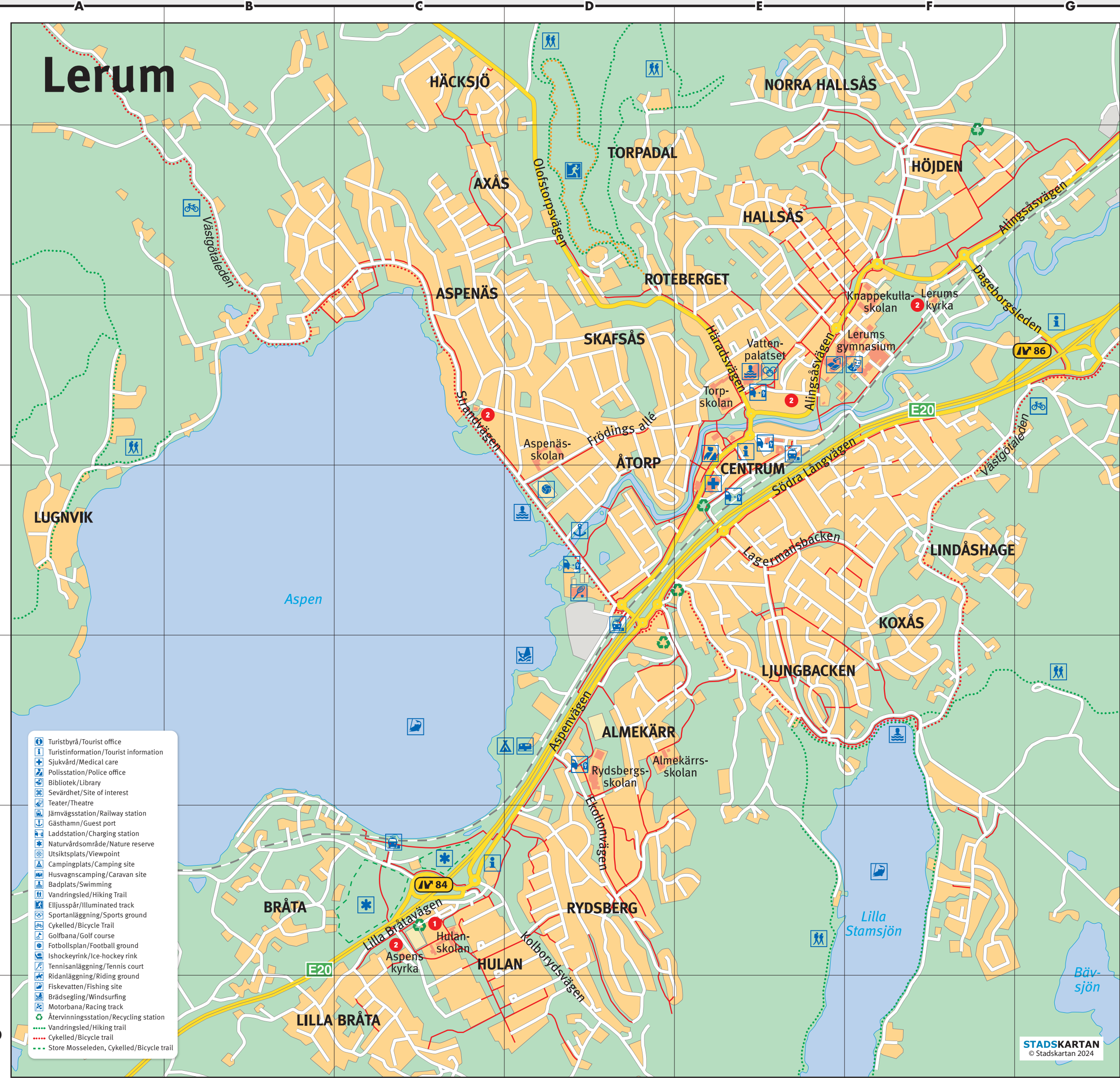
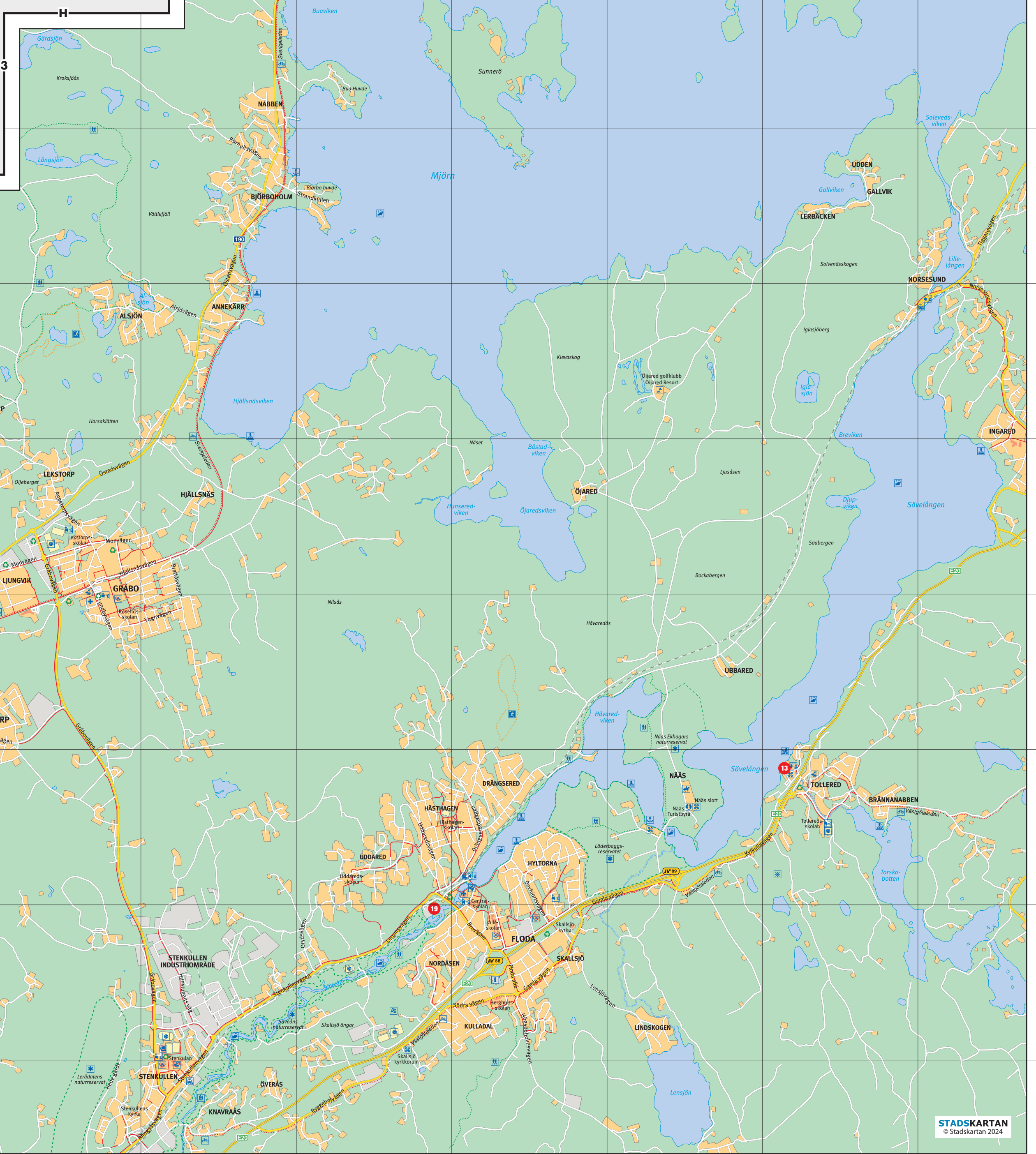
ÄTA, BO & KONFERENS

BO ÄTA HANDLA
MÖTAS FIRA ARBETA
NÅS FABRIKER

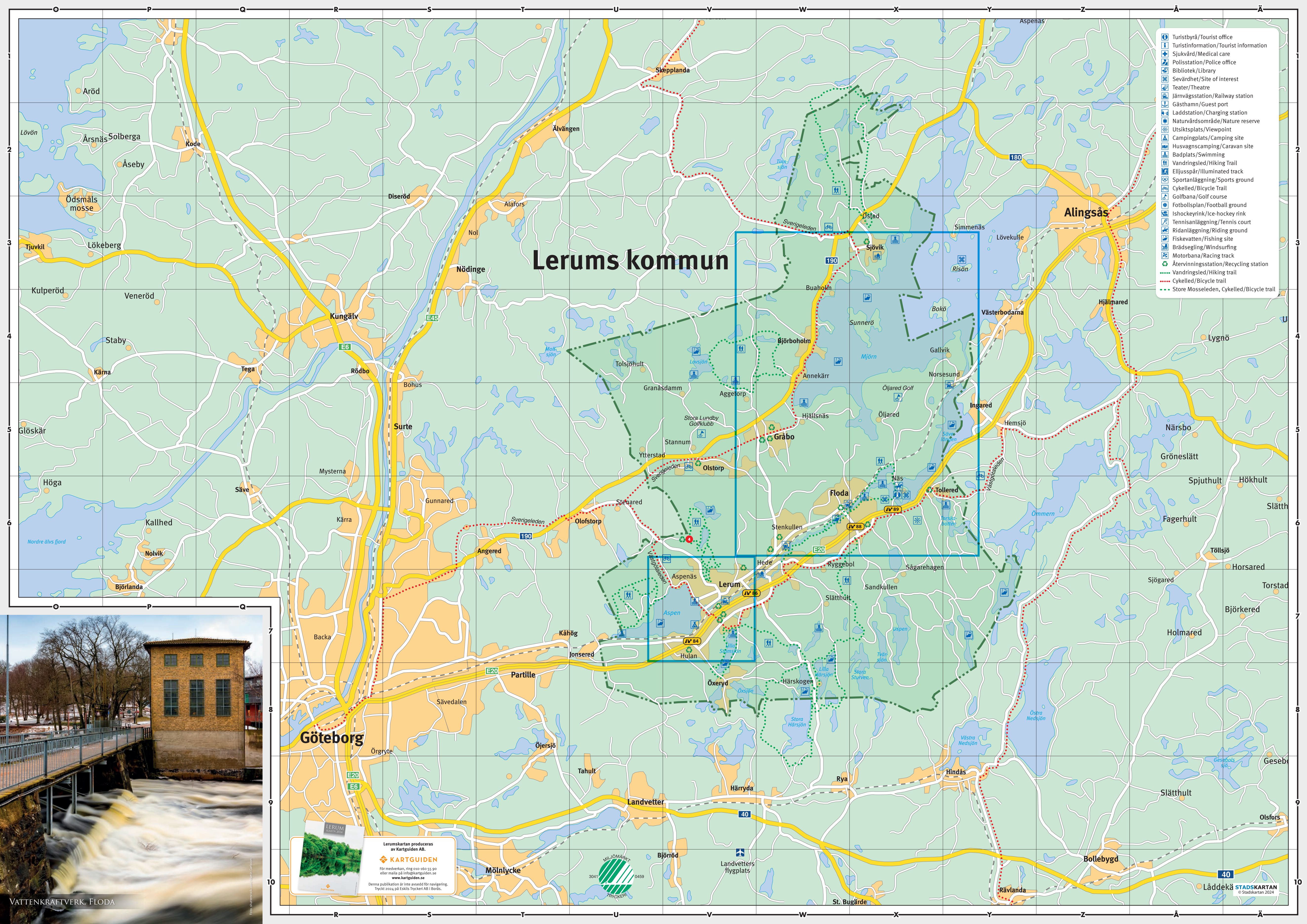


KOMMUNINFO

Lerums kommun
Återvinning
Som boende i Lerums kommun kan du fritt besöka Hultets återvinningscentral tolv gånger per år. Här lämnar du grovavfall, elektronik och farligt avfall. Du kan också lämna saker för återbruk och återvinning. För att passera bommen drar du ditt körkort i kortläsaren. Saknar du körkort kan du ansöka om ett återvinningskort.
Företag får inte lämna farligt avfall och tryckimpregnerat trä. Elektronik kan lämnas om avlämnarintyg visas.
Adress: Hultets väg 10
Öppet: www.lerum.se/hultet
Återvinningsstationer i kommunen, se karta.
LERUM.SE



- Turistbyrå/Tourist office
- Turistinformation/Tourist information
- Sjukvård/Medical care
- Polisstation/Police office
- Bibliotek/Library
- Serietheater/Theatre
- Teater/Theatre
- Järnvägsstation/Railway station
- Gästhamn/Guest port
- Laddstation/Charging station
- Naturvårdsområde/Nature reserve
- Utsiktsplats/Viewpoint
- Campingplats/Camping site
- Husvagnscamping/Caravan site
- Badplats/Swimming
- Vandringssled/Hiking trail
- Ellyssspår/Illuminated track
- Sportanläggning/Sports ground
- Cykelled/Bicycle trail
- Golfbana/Golf course
- Fotbollspåsar/Football ground
- Is hockeyrink/Ice hockey rink
- Tennisanläggning/Tennis court
- Ridåreanläggning/Riding ground
- Fiskevatten/Fishing site
- Bådsregling/Wind surfing
- Motorbana/Racing track
- Återvinningsstation/Recycling station
- Vandringssled/Hiking trail
- Cykelled/Bicycle trail
- Store Mossleden, Cykelled/Bicycle trail

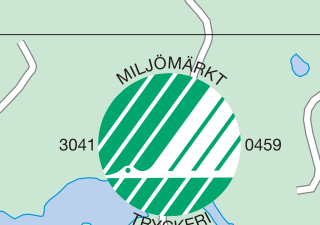


Lerumskartan produceras av Kartguiden AB.

KARTGUIDEN

För medlemmar, ring 030 160 55 90 eller maila på info@kartguiden.se
www.kartguiden.se

Denna publikation är inte avsedd för navigering.
Tryckt 2024 på Eskalis Tryckeri AB i Borås.



Läddekå **STADSKARTAN**
© Stadskartan 2024