



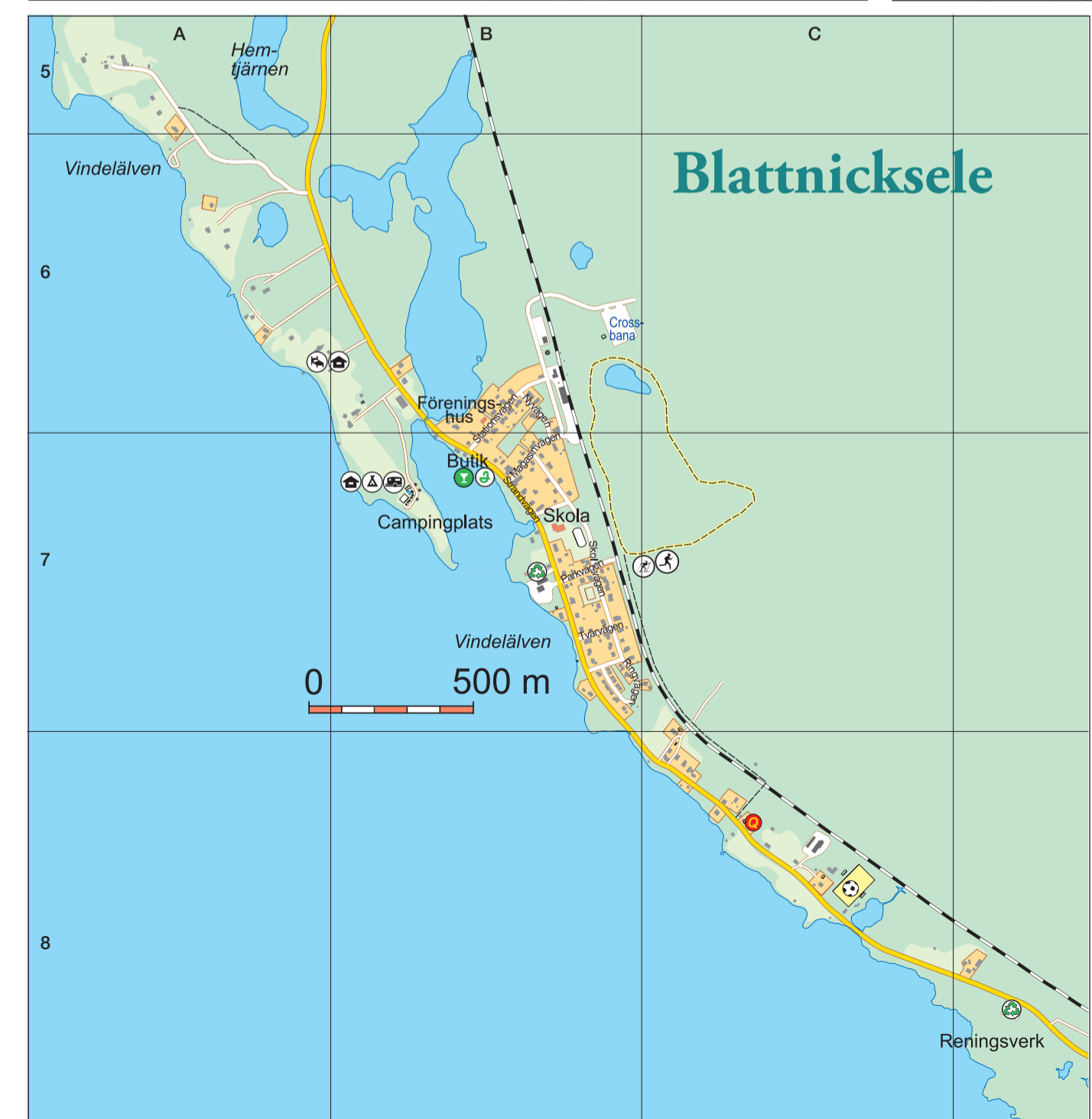
Gargnäs

ICA Bussgods
nära Jonssons Livs
 Vardagar: 09-18 | Lördagar: 09-13
 Bensinomat med kortbetalning
 0952-210 34 | 924 93 GARNÄS



Sorsele

coop
 Fritidsvägen 1 • tel. 0952-539 90



Blattnicksele

SKANSNÄS FVO
 Skansnäs ligger 42 km från Sorsele vid Vindelälvens södra sida. I våra fiskevatten finns Rödning, Öring, Sik, Abborre, Harr och Gädda.
 För mer info kontakta
 Martin Eriksson 0703-93 15 62
 eriksson.martin56@gmail.com

Ljung of Lapland
 Ekologisk hudvård
 Ekobutik & Hantverk
 Strandvägen 26, Tel:076-0099062
 webshop: www.ljungoflapland.se

Våra Fiskeparadis

KRADDSELE fiske
 www.kraddselefiske.se
 Fiskekort/fishing license:
 www.emils-fiskecamping.se
 +46 (0)70 210 63 61

SORSELEFISKET
 www.sorselefisket.se
 Fiskekort/fishing license:
 www.fiskekort.se/sorselefisket
 +46 (0)70 217 71 38

Vill du få ut mer av livet?
 Leva ett enklare liv med mer kvalitetstid? Här finns lugnet, naturen och tryggheten.
 Ta chansen att flytta till oss i Sorsele Kommun!
 Kontakta vår inflyttningssamordnare:
 jenny.ottosson@sorsele.se

princess
 BAGERI - KONDITIONER
 Nybakat bröd & bakelser varje dag!
 Södra Esplanaden 6, Tel: 070-275 13 63

Sorsele Buss & Taxi

TRANSFER ARVIDSJAUR AIRPORT
 www.sorselebuss.se
 0952-120 00

AMMARNÄS FVO

Vindelån uppströms Ammarnäs
 Ett renodlat åringsfiske i kristallklart vatten med en unik natur. Cirka 15 km med lugnflytande sal och ströda forsar. Smygfiske när det är som bäst!

Tjälån
 Fuglfiske och familjevatten med både harr och öring! Rängbrå.

Gautsträsk
 Sjön som Vindelälven och Tjälån rinner ut i. Rödning, sik och harr är vanligast att se i pimpelbålet. Sommarfiske bedrivs endast från land.

Vindelälven nedströms Ammarnäs
 Ammarnäsövingens homoplant Sjötjärn. 400 m lång kvaterad flugfiskeströcka med separat fiskekort och C & R på harr och öring. Absolut högsta klass! Även många andra ströckor med grov harr och öring!

Tillgänglighetsanpassat fiske i fjällmiljö
 Akkas tjärn i Ammarnäs

Här välkomnas rullstolsburna fiskare liksom den äldre passionerade flugfiskaren som har svårt att ta sig fram i obandad terräng samt barnfamiljer.

www.ammarnasfvo.se

HOOK&CUP
 SORSELE VISITOR CENTER

souvenir, coffee and local fingerfood sup, canoe, boat, bike and room

Stationsgatan 19
 Tel: +46 (0)76 106 07 80
 www.hookandcup.com

SORSELE SIMHALL
 bastu, glass & dryck
 0952-142 38

SORSELE BIBLIOTEK
 0952-142 30
 Samisk och lokal litteratur, tidskriftshörna och Wi-Fi hot spot

FRITIDSBANKEN
 låna sport- och friluftutrustning gratis i upp till 14 dagar.
 070-585 37 61
 0952-140 00 • www.sorsele.se

Välkommen till SORSELE

Foto: Sonne Brännström

upplevelser
shopping
äventyr

2024/2025

Nära till nalo.
 Följ oss på: nalovardo.se

VÄLKOMMEN TILL

RIVER HOTEL SORSELE
 LAPLAND

Här kan du bo, njuta och varva ner, allt efter tycke och behag.
 Tel 0952-121 50 • sorselriverhotel.se

Lidéns Sorsele

BOLIST **SHOPS** **SKI-DOO** **SPORT** **Interfiske** **Interjakt**

Nyhett!

Här välkomnas rullstolsburna fiskare liksom den äldre passionerade flugfiskaren som har svårt att ta sig fram i obandad terräng samt barnfamiljer.

Foto: Re-Wild Creative Studio

Välkommen till Sorsele! Buerestbåtieme!

Här hittar du det bästa tänkbara friluftslivet och hållbara natur- och kultupplevelser. Läs mer om några populära utflyktsmål och platser att besöka under din vistelse.



Gargnäs

Gargnäs är en av de charmigaste byarna i kommunen. Spela minigolf eller discgolf, lek i vattenrutschbanan, cykla på pumptracken eller upptäckt byn och dess fina vatten.



Ammarnäs

Ammarnäs är en diamant för kulturhistoriska upplevelser. Här finns en fin gammal kyrkby, den vackra träkyrkan och den världsberömda Potatisbacken som ännu brukas för att odla potatis. Badplatsen hittar du på Nolsä.



Skibbikkudden [R5]

Skibbikkudden är en plats med vacker naturstrand med vy över Storvindeln, belägen utanför Sorsele på väg mot Ammarnäs. Populär badplats. 22



Gimegouls [S5]

Gimegouls är en spektakulär förkastningspricka utskuren av inlandsisen, med 25 meter höga klippväggar och omgiven av urskog. Ett trevligt utflyktsmål med grillplats. 23



Nalovardo [R4]

Nalovardo är ett naturskönt fjällrucksägsreservat med ett kalfjäll inramat av Vindelälven och Laisälven. Från Nalovardotoppen sågs det att man kan se ända till Norge. 24



Viktoriakyrkan [N6]

30-talskyrkan som byggdes mitt i väglöst land. Till Viktoriakyrkan färdas man genom vackra Juktådalen. I närheten finns också fjällagenheten Åkernäs. 25



Gillesnuole kapell [O4]

Jillesnåle eller Gillesnuole kapell, är den äldsta helgedomen i Sorsele, med anor från mitten 1600-talet. Församlingsborna var fjällsamerna i Grans och Rans samebyar. 26

För mer information, besök visit.sorsele.se



Teckenförklaring

- Huvudstråk
- Gata
- Naturreservat
- Reservat gräns
- Ellyusspår
- Vandringstsed
- Offentliga byggnader
- Endast tätortskarta
- Asfalt/grusyta
- Industriområde
- Sankmark
- Sjö
- Skog
- Öppen mark
- Apotek
- Bad
- Bank
- Fuel
- Bibliotek
- Busstation
- Båt Taxi
- Camping
- Farligt avfall
- Fjällstuga
- Fotbollsplan
- Gångbro
- Hotell
- Idrottshall
- Järnvägsstation
- Kulturminne/Museum
- Kyrka
- Parkering
- Post
- Rastplats
- Raststuga/vindskydd
- Restaurang
- Ridanläggning
- Skidbacke
- Stugby
- Systembolag
- Turistinformation
- Vandrarhem
- Vindskydd
- Vårdcentral
- Återvinning
- Vinter-/Skoterled
- Kryssmarkerad
- Vinter-/Skoterled
- Ej kryssmarkerad
- Legend
- Main street
- Street
- Natur reserve
- Reserve border
- Illuminated (skiing) trace
- Hiking trail
- Official buildings
- Endast tätortskarta
- City map only
- Asphalt/gravel
- Industrial area
- Marsh
- Lake
- Forest
- Open area
- Pharmacy
- Bath
- Bank
- Fuel
- Library
- Bus station
- Boat Taxi
- Camping
- Hazardous Waste
- Tourist hut
- Footballground
- Fussgängerbrücke
- Hotel
- Gymnasium
- Railwystation
- Relic of culture/Museum
- Church
- Parkenplatz
- Postamt
- Rastplatz
- Rasthütte/Windshutz
- Restaurant
- Reitanlage
- Skihang
- Hüttendorf
- Wein/Spirituosengeschäft
- Reiseinformation
- Jugendherberge
- Windschutz
- Krankenhaus
- Wiederverwertung
- Winter-/Motorschlittengphad
- Kreuzmarkiert
- Winter-/Motorschlittengphad
- Nicht kreuzmarkiert



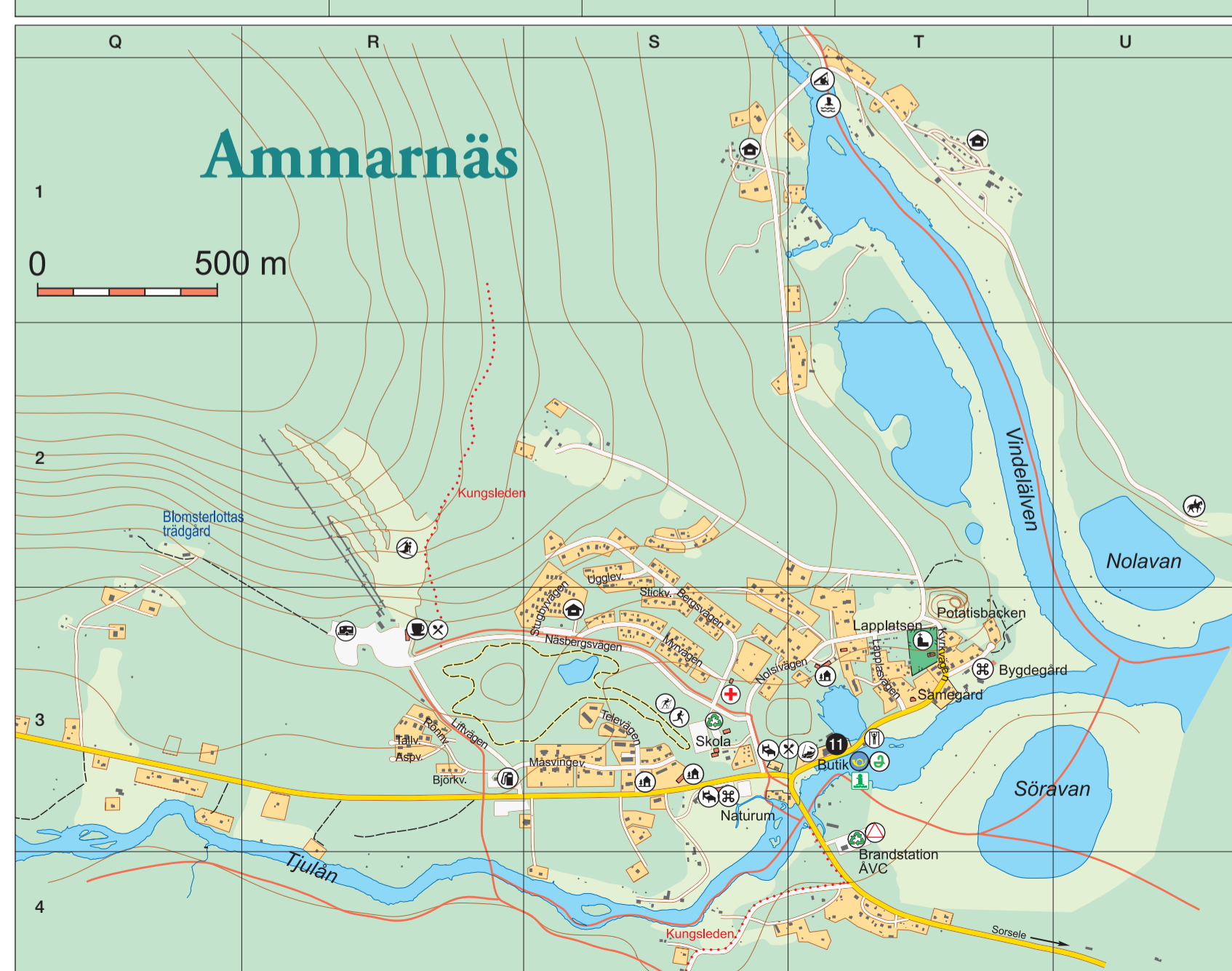
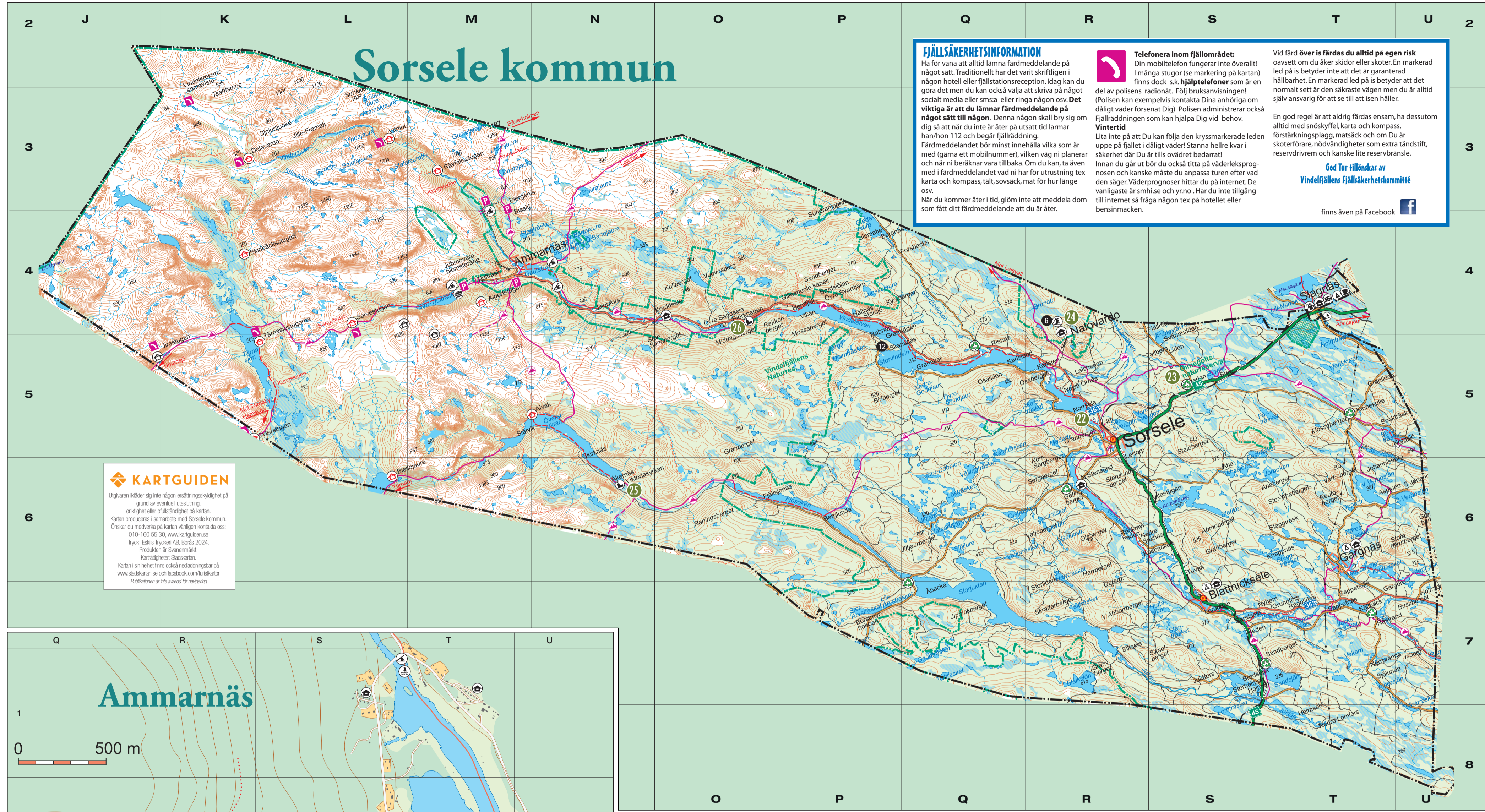
Legend

- Main street
- Street
- Natur reserve
- Reserve border
- Illuminated (skiing) trace
- Hiking trail
- Official buildings
- Endast tätortskarta
- Asphalt/gravel
- Industrial area
- Marsh
- Lake
- Forest
- Open area
- Pharmacy
- Bath
- Bank
- Fuel
- Library
- Bus station
- Båt Taxi
- Camping
- Farligt avfall
- Fjällstuga
- Fotbollsplan
- Gångbro
- Hotell
- Idrottshall
- Järnvägsstation
- Kulturminne/Museum
- Kyrka
- Parkering
- Post
- Rastplats
- Raststuga/vindskydd
- Restaurang
- Ridanläggning
- Skidbacke
- Stugby
- Systembolag
- Turistinformation
- Vandrarhem
- Vindskydd
- Vårdcentral
- Återvinning
- Vinter-/Skoterled
- Kryssmarkerad
- Vinter-/Skoterled
- Ej kryssmarkerad
- Legend
- Main street
- Street
- Natur reserve
- Reserve border
- Illuminated (skiing) trace
- Hiking trail
- Official buildings
- Endast tätortskarta
- City map only
- Asphalt/gravel
- Industrial area
- Marsh
- Lake
- Forest
- Open area
- Pharmacy
- Bath
- Bank
- Fuel
- Library
- Bus station
- Boat Taxi
- Camping
- Hazardous Waste
- Tourist hut
- Footballground
- Fussgängerbrücke
- Hotel
- Gymnasium
- Railwystation
- Relic of culture/Museum
- Church
- Parkenplatz
- Postamt
- Rastplatz
- Rasthütte/Windshutz
- Restaurant
- Reitanlage
- Skihang
- Hüttendorf
- Wein/Spirituosengeschäft
- Reiseinformation
- Jugendherberge
- Windschutz
- Krankenhaus
- Wiederverwertung
- Winter-/Motorschlittengphad
- Kreuzmarkiert
- Winter-/Motorschlittengphad
- Nicht kreuzmarkiert



Zeichenerklärung

- Hauptstrasse
- Strasse
- Naturschutzgebiet
- Schutzgebiet grenze
- Beleuchtete laufsur
- Pfad [wandernde] Spur
- Öffentliche Gebäude
- Nur Statkartte
- Asphalt/Schotter
- Industriegebiet
- Sumpfboden
- See
- Wald
- Offenes Gebiet
- Apotheke
- Bad
- Bank
- Treibstoff
- Bibliothek
- Busbahnhof
- Boot Taxi
- Camping
- Sondermüll
- Rasthütte
- Fussballgrund
- Fussgängerbrücke
- Hotel
- Sporthalle
- Bahnhof
- Sehenswert/Museum
- Kirche
- Parkenplatz
- Postamt
- Rastplatz
- Rasthütte/Windshutz
- Restaurant
- Reitanlage
- Skihang
- Hüttendorf
- Wein/Spirituosengeschäft
- Reiseinformation
- Jugendherberge
- Windschutz
- Krankenhaus
- Wiederverwertung
- Winter-/Motorschlittengphad
- Kreuzmarkiert
- Winter-/Motorschlittengphad
- Nicht kreuzmarkiert



FJÄLLSÄKERHETSINFORMATION

Ha för vana att alltid lämna färdmeddelande på något sätt. Traditionellt har det varit skriftligen i någon hotell eller fjällstationsreception. Idag kan du göra det men du kan också välja att skriva på något socialt media eller sms: eller ringa någon osv. **Det viktigaste är att du lämnar färdmeddelande på något sätt till någon.** Denna någon skall bry sig om dig så att när du inte är åter på utsatt tid larmar han/hon 112 och begär fjällräddning. Färdmeddelandet bör minst innehålla vilka som är med (gårna ett mobilnummer), vilken väg ni planerar och när ni beräknar vara tillbaka. Om du kan, ta även med i färdmeddelandet vad ni har för utrustning tex karta och kompass, tält, sovsäck, mat för hur länge osv. När du kommer åter i tid, glöm inte att meddela dom som fått ditt färdmeddelande att du är åter.

Telefonera inom fjällområdet: Din mobiltelefon fungerar inte överallt i många stugor (se markering på kartan) finns dock s.k. **hjälptelefoner** som är en del av polisens radionät. Följ bruksanvisningen (Polisen kan exempelvis kontakta Dina anhöriga om dåligt väder försenat Dig) Polisen administrerar också Fjällräddningen som kan hjälpa Dig vid behov.



Vintertid Lita inte på att Du kan följa den kryssmarkerade leden uppe på fjället i dåligt väder! Stanna hellre kvar i säkerhet där Du är tills ovädret bedarrat! Innan du går ut bör du också titta på väderleksprognosen och kanske måste du anpassa turen efter vad den säger. Väderprognoser hittar du på internet. De vanligaste är smhi.se och yr.no. Har du inte tillgång till internet så fråga någon tex på hotellet eller bensenmacken.

Vid färd över is färdas du alltid på egen risk oavsett om du åker skidor eller skoter. En markerad led på is betyder inte att det är garanterat hållbarhet. En markerad led på is betyder att det normalt sett är den säkraste vägen men du är alltid själv ansvarig för att se till att isen håller.


En god regel är att aldrig färdas ensam, ha dessutom alltid med snöskyffel, karta och kompass, förstärkningsplagg, matsäck och om Du är skoterförare, nödvändigheter som extra tandstift, reservdrevrem och kanske lite reservbränsle.

God Tur tillhörskas av
Vindelfjällens Fjällsäkerhetskommitté

finns även på Facebook



Tel: 0952-600 07
The grocery store in Vindelfjällen
ammarnas@naradej.se



... inte minst

FÖRPACKNINGS-INSAMLING

SORSELE KOMMUN

På kartan ser du var återvinningsstationer för förpackningsinsamling är placerade. (Markerade med symbol)

Sorsele Kommun tel. 0952-140 00
Mer info på www.sorsele.se

1 fiskekort – 1000 möjligheter

Med vårt fiskekort får du tillgång till fler än 1000 norrländska fiskevatten.

Köp fiskekort: