

Besökskarta  
2024/2025  
Visitors map



Strömsbergs brunn  
Foto: Tierps kommun

Uppläv Norduppland – ett destinationssamarbete mellan kommunerna Tierp och Älvkarleby / a destination collaboration between the municipalities of Tierp and Älvkarleby.



## Uppläv Norduppland – inspiration och oförglömliga intryck

Tierps kommun ingår i destinationen Uppläv Norduppland, rik på inspirerande upplevelser som berör och lämnar minnesvärda intryck. Här är du välkommen att fiska, paddla, vandra eller bara vila i Biosfärområdet Älvslandet Nedre Dalälven, där Norduppland är en del.

Genom dessa unika natur- och kulturmiljöer kan du uppleva fem etapper av Upplandsleden. Vandringsvägen går längs myrar, sjöar, brusande vattendrag, genom vida skogar och vackra bruksmiljöer. Unna dig själv en glidande upplevelse längsmed Tämnrånäs nya gamla kanotled och testa fiskelyken i Dalälven eller i Hällsjön, där en tillgänglighetsanpassad anläggning finns för put and take-fiske med inplanterad regnbåge.

Vid Hällnåshalvön nordvända kust bjuds du på fascinerande scenerier. Klipporna vetter mot öppet hav och här kan du njuta av uppriskande bad och uppleva solens upp- och nedgång i havet från en och samma plats. Under hösten och vintern kan du istället blandas av spektakulära norrsken. Natur- och gästhamnar ger dig båtplats för natten och de idylliska fiskelägena Fågelsundet, Gudinge och Sikhjälma vittnar om kustfiskets historiska betydelse.

Följ de kulturhistoriska fospåren till vikingafynd, vallonbruk, kyrkor, hänförende slott och herrgårdar. Låt kunniga fysiska eller virtuella guider leda vägen. Flera av de historiska miljöerna hålls levande genom hantverksateljéer, konst, teater och musik.

Smaka på lokalt producerade delikatesser – ostar, surdegsbröd, sylter, marmelader och honung. Stora slätter och små åkertegar ger spannmål, potatis och andra grödor. Mätta magen med ägg och kött från lokala gårdar eller färsk- och rörykt fisk direkt från fiskaren. I Hästskär på Hällnåshalvön tillverkas Sveriges sydligaste surströmming – en delikatess för finsmakare. Caféer och restauranger bjuder på ett varierat utbud av bakverk och mat som kan sköjas ner med lokalproducerat öl.

Vill du ha en riktig adrenalinlick? För dig som söker adrenalinlickar kan du få det med fallskärmshoppning i Gryttjöm, djupdyk i Trollsjön eller vintersurfing vid Marskärsfjorden. Från hästryggen, cykeln, på våra golfbanor och många padelbanor kan du höja pulsen rejält.

Stanna länge i Norduppland. Bo på herrgårdar, lantgårdar, B&B eller på campingplatser – vid havet eller Dalälven – alternativen är många.

## Uppläv Norduppland – inspiration and unforgettable moments

Tierp Municipality is a part of the destination package Uppläv Norduppland, Experience Norduppland, which is packed with inspiring experiences that provide touching and memorable impressions through magnificent nature and the sound of silence.

Norduppland is a part of the biosphere reserve Älvslandet Nedre Dalälven, where you can fish, canoe, hike, and rest. Five parts of the Upplandsleden/Vikingaleden run through these unique natural and cultural landscapes which stretch through marshes, lakes, roaring streams, vast forests, and beautiful old industrial environments.

Open your senses to the sea and rivers. Tämnrånäs and Dalälven are excellent for canoeing and fishing. The northern coast of the Hällnå Peninsula offers fascinating sceneries from its cliffs facing the open sea. Both sunrises and sunsets can be experienced from the sea cliffs. If you are lucky, you might see the spectacular northern lights dancing across the sky. The cliffs and beaches invite you for a swim in the sea. Natural and guest harbours provide berths for the night. The small idyllic fishing villages of Gudinge, Fågelsundet, and Sikhjälma are remnants of the coastal fishing that was once an important trade in these parts.

Follow the footsteps of cultural history among Viking findings, Walloon mills, churches, and enchanting castles and mansions. Use a virtual guide or let the knowledgeable on-site guides lead the way. Several of the historical environments are kept alive through craft studios, art, theatre, and music.

Taste locally produced delicacies. Norduppland has a large production of cheeses, sourdough bread, jams, marmalades, and honey. Wide-open plains and small fields provide grain, potatoes, and other crops for sale in the farm shops. Fill your stomach with meat from local farmers or freshly smoked fish straight from the fishing boats. In Hästskär on the Hällnå Peninsula, Sweden's southernmost pickled and fermented herring (surströmming) is produced – a delicacy for the connoisseurs. There are cafes with all sorts of pastries, and restaurants offering a variety of foods that can be washed down with locally brewed beer.

Those craving an adrenaline rush will find plenty to do with skydiving, an Icelandic horse ride, deep diving in Trollsjön lake, or winter surfing in the sea by Sikhjälma. Or visit Tierp Arena for breath-taking speeds.

Extend your stay in Norduppland. You can stay at a mansion, farm, B&B, or at a campsite by the sea or in Dalälven – there is no shortage of accommodations.

På webbplatsen och i appen Uppläv Norduppland finns hela utbudet av upplevelser, mat, evenemang och boenden som gör besöket till en oförglömlig upplevelse som berör.

The Uppläv Norduppland app offers a full range of experiences, foods, events, and accommodations that make visiting the region an unforgettable experience that stays with you.

uppläv norduppland.se

Ladda ner appen/download the app

Hämta i App Store

Ladda ned på Google Play

- TURISTINFORMATION
- VÄRD/CENTRAL
- RASTPLATS
- TÅG
- LEKPLATS
- UTEGYM
- ÅTERVINNINGSTATION



TIERP

0 500m



### FÖRETAGEN I CENTRUM

<b>BANK, MÄKLARE &amp; BOENDE</b>	<b>HANDEL &amp; SKÖNHET</b>	<b>SERVICE &amp; TJÄNSTER</b>
<b>5 AB TIERPSBYGGEN</b> Centralgatan 17 0293-130 25	<b>1 COOP KONSUM TIERP</b> Grevegatan 15 010-741 18 00 <b>1 MONIQUES AB</b> Järnvägsplanaden 9 0293-711 03	<b>20 FRENDO</b> Centralgatan 1 0293-719 40 <b>22 TAXI NORRA UPPLAND AB</b> Hantverkscentrum 3 0293-140 00
	<b>1 SYSTEMBOLAGET</b> Centralgatan 14 0771-83 83 00	



Nära är en fråga om tid, inte avstånd  
tåget tar dig dit du ska  
Foto: Tierps kommun

### INDUSTRI & PRODUKTION

Tierps Järnbruk AB  
Pulvergatan 10, 815 40 Tierp  
Telefon: 0293-714 00  
Webb: tierpsjarnbruk.se

### HANDEL, SERVICE & FASTIGHET

**LÄGENHETER & LOKALER**  
i Tierps kommun

**BUTIK, BILVÄTT OCH VERKSTAD**

**FRENDO**  
Vi har bara glada kunder  
Tfn: 0293-719 40

Besök vår hemsida!  
[www.tierpsbyggen.se](http://www.tierpsbyggen.se)

**Tierpsbyggen**

**SYSTEM BOLAGET**  
Centralgatan 14, Tierp, Kundtjänst 0771-83 83 00, www.systembolaget.se

### TIERPS KOMMUN

www.tierp.se

Kartorna är producerade av Tierps kommun. © TIERPS KOMMUN

Besökskartan är producerad och utgiven av Kartguiden AB.

**KARTGUIDEN**

Utgivaren ikläder sig inte någon ersättningskyldighet på grund av möjlig förekommande utelämnning, oriktighet eller ofullständighet i kartan.

Tryckeri: Eskils Tryckeri AB, Borås, 2024

Publikationen är ej avsedd för navigering

### SEVÄRDHETER & BESÖKSMÅL

**Örbyhus Slott**  
www.orbyhuslott.se

Välkommen till Örbyhus slott  
Örbyhus Slott är beläget sydost om Tierp vid Vendel sjön. Den gamla borgens uppfördes 1450 av Gustav Wasas farfar, "Här förgiftades Erik XIV". På 1600-talet byggdes barockslottet och på 1800-talet det magnifika Orangeriet och spannstallet i den vackra parken. Guidade visningar av Eriks fängelse i borgen, samt parken och vagnmuseet - Sommarkonserten - Slottssträdgård med café - Golfklubb  
Besök [www.orbyhuslott.se](http://www.orbyhuslott.se) för kontinuerligt uppdaterad praktisk information

**Välkommen**

### Allemansrätten medför också skyldigheter

Den underbara svenska naturen står öppen för oss alla – att njuta av dofter, fågelsång, blommande ängar och skogens tysta ro. Men!  
Vi får inte skada växter, stora djur eller förstöra andras egendom. Var vaksam mot naturen och visa hänsyn mot människor och djur.

**INTE STÖRA – INTE FÖRSTÖRA**  
– det är huvudregeln för oss som är gäster i naturen.

Du får gå, jogga, cykla, rida och åka skidor över annans mark – men inte över tomt, plantering och växande gröda. Håll avstånd till boningshus. Du som rider måste vara särskilt försiktig så att du inte skadar marken.

Om du passerar genom betesmark måste du stänga grinden efter dig. Du får inte störa djuren och inte skada stängsel.

Du får tälta i markerna. Men du måste ha lov för att tälta nära boningshus, i grupp eller flera dygn på samma plats.

Bilar, mc, mopeder och andra motorfordon är förbjudna i terrängen. Du får parkera ditt fordon och ställa huvsgnen direkt intill vägen om du inte hindrar trafiken eller dem som arbetar i skog och mark.

Du får förtöja båten, gå land och bada vid annans strand utom i närheten av boningshus eller där landstigningsförbud gäller.

Lämna djurens bon och ungar i fred. Håll alltid hunden under noggrann uppsikt. Håll hunden kopplad 1/3 till 20/8.

Fiska med spö och liknande kan du göra fritt vid kusterna och i landets fem största sjöar. I övrigt vatten krävs tillstånd. Stör inte yrkesfiske. Kasta aldrig fiskelinor och krokar utomhus – det kan bli dödsfall för djuren.

Du får inte fälla träd och buskar. Det är också förbjudet att bryta kvistar och grenar, att ta bark och näver eller skada växande träd på annat sätt.

Att skräpa ned är förbjudet. Både djur och människor kan skadas av krossat glas, rostiga burkar, m. m. Lämna din rast-plats så som du själv skulle vilja finna den.

Om det är minsta risk för brand får du inte elda – du kan bli skadeståndskyldig om elden sprider sig. Släck mycket noga. Elda aldrig på klippor – de spricker och får obottiga sår.

**Naturvårdsverket**  
Mer information om allemansrätten finns på Naturvårdsverkets hemsida [www.naturvardsverket.se](http://www.naturvardsverket.se)

## Bad/Baths

Bad, närmaste större ort/ Bath, nearest biggest place	Typ av bad/Kind of bath
Djupbadet, Karlholm - P2	15 Havsbad/Seabath
Fagervikens bad, Fagerviken - P2	14 Havsbad/Seabath
Mehedebybadet, Mehedeby - N3	17 Dalälven/The river Dalälven
Strömbadet, Tobo - P5	21 Källsjö/Spring water lake
Södra Bruksdammen, Lövsfabruk - O4	16 Damm i Forsmarksån/Pond in Forsmark stream
Trollsjön, Tierp - B1, O4	11 Vattenfylld bergtäkt/ groundwater-filled mountain quarry
Ubblixobadet, Månkarbo - N6	18 Damm i Tämnrån/Pond in Tämnrån stream
Ullforsbadet, Ullfors - N5	19 Damm i Tämnrån/Pond in Tämnrån stream
Ångskärs havsbad, Ångskär - R3	20 Havsbad/Seabath

**Simhall/Indoor swimming**  
Aktuell information om säsongsutbud, öppettider med mera hittar du på [tierp.se/bad](http://tierp.se/bad)  
Current information about seasonal offerings, opening hours and more can be found at [tierp.se/bath](http://tierp.se/bath)

Aspenbadet, Tierp - O4, C3

Björkängsbadet, Karlholm - P2

Vendelbadet, Örbyhus - P6

**Utombussängar/Outdoor pools**  
Aktuell information om säsongsutbud, öppettider med mera hittar du på [tierp.se/bad](http://tierp.se/bad).  
Current information about seasonal offerings, opening hours and more can be found at [tierp.se/bath](http://tierp.se/bath)

Rörholmsbadet, Söderfors - M4

Vendelbadet, Örbyhus - P6

## Smultronställen

Dessa platser är utvalda av Upplandsstiftelsen och Tierps kommun för att de är lättillgängliga och fina. Några av dem är även tillgänglighetsanpassade.

**Smultronställen - special hideaways in nature**  
What is a smultronställe? Smultron is a small, wild strawberry that grows in Sweden. A "wild strawberry spot" is a special site where you can relax and enjoy nature, perhaps a bit off the beaten path. One of the Upplandsstiftelsen projects is to present these special hideaways to the public. Some of them are accessibility adapted.

Båstadsviken, Söderfors - M4	24
Fiskvandringstigen/The fish migration route, Karlholm - P2	33
Fågelsundets naturstig/nature trail, Nordvända kusten/the North facing coast, Hällnäs - R1	26
Hjällsjön, put and take-fiske, tillgänglighetsanpassat/accessibility adapted - M4	10
Ledskärs fågelorn/bird tower, tillgänglighetsanpassat/accessibility adapted - P2	17
Lingnåren kulturreservat/cultural reserve, Hällnäs - O2	28
Grönlundsbacken, Hällnäs - O2	49
Rossholm, Nordvända kusten/the North facing coast, Hällnäs - O1	29
Sikhjälma hamn/harbour, Hällnäs - O1	30
Strömbadet, källsjö/spring water lake, tillgänglighetsanpassat/accessibility adapted - P5	21
Tegelsmorasjön - P6	31
Varggropens fågelorn/bird tower, Vendel - P7	32



[tierp.se/bad](http://tierp.se/bad)

[tierp.se/smultronstallen](http://tierp.se/smultronstallen)



## Naturkartan - din guide till naturen

I Naturkartan hittar du flera spännande besöksmål i naturen, vandringsleder och naturstigar i såväl Tierps kommun, i Norruppland och i övriga Sverige. Naturkartan går att ladda ner som app där appar finns.

### Naturkartan - your guide to nature

In Naturkartan, you will find several exciting nature attractions, along with hiking and nature trails in both Tierp Municipality, Norruppland, and in the rest of Sweden. Naturkartan can be downloaded as an app from your regular app store.

## Naturreservat, naturstigar, vandrings- och kanotled

Björns skärgård, - naturreservat/nature reserve - R1	43
Bredforsen, - naturreservat, naturstig/ nature reserve, nature path - M4	38
Florarna, - naturreservat, naturstig/nature reserve, nature path - O5	36
Hällnåskusten, naturreservat/nature reserve - R1	44
Iggelbo, - naturreservat, naturstig/nature reserve/nature path - N7	37
Kapplasse, - naturreservat, naturstig/nature reserve, nature path - O2	38
Källarberget, - naturreservat/nature reserve - O2	41
Saxmarken, - naturreservat/nature reserve - R4	53
Tegelsmoraleden, naturstig/nature path - 77	71
Tämnrån, kanotled/canoe trail - N6	58
Upplandsleden/St Olavsleden, - vandringsled/hiking trail - O3	39
Ångskär och Bondskäret, - naturreservat, naturstig nature reserve, nature path - R3	40

## Tierps kommun - ett biosfärområde

Älvsjöskapet Nedre Dalälven är utsett till ett biosfärområde av UNESCO. Området är ett varierat landskap med stor artrikedom av växter och djur.

### Tierp Municipality - a biosphere reserve

The river landscape by Lower River Dalälven is designated as a biosphere reserve by UNESCO. The area is a varied landscape with a broad biodiversity.

[naturkartan.se](http://naturkartan.se)

[nedredalaven.se](http://nedredalaven.se)



## Campingar/Campsites

Kustv, Ångskärs hamn - S3	54	<a href="http://kustv.se">kustv.se</a>
Rörholmsbadets camping, Söderfors - M4	25	<a href="http://rorholmsbadet.se/">rorholmsbadet.se/</a>
Ångskärs havscamping, Ångskär - S3	20	<a href="https://facebook.com/Camping.angskar/">facebook.com/Camping.angskar/</a>

[upplevnorduppland.se](http://upplevnorduppland.se)

## Besöksmål, konst, kultur och bibliotek

### /Tourist attractions, art, culture and libraries

<b>Besöksmål/Tourist attractions</b>	
Barnens bruk - för den lekfulla i Lövsfabruk/for the playful in Lövsfabruk - O4	3
Husbyborg - Medeltida kyrkoruin/Medieval church ruin - N6	57
Karlholmsbruk - bruket vid havet/The ironwork by the sea - P2	4
Kulturhuset Möbelen - kommunens kulturcenter med konsthall, scen och bibliotek/ - O3 - the municipal cultural centre including art gallery, scene, library	1
Lövsfabruk - nästintill orört 1700-tal/Almost untouched 18th century - O4	3
Strömsbergs bruk - det vita bruket/The white ironwork - O4	2
Söderfors - levande bruk vid Dalälven/Ironwork by Dalälven - M4	5
Tobo - bruksmiljö med säte för Sveriges folkmusik och -dans/ - P6 The seat of Swedish folk music and dancing	6
Ullfors bruk - bruket utan adel/The ironworks without nobility - N5	7
Vikningar i Vendel - en bygd som namngett en hel epok/ - O7 An area that named an entire era	9
Örbyhus slott - plats för rikshistoria	8


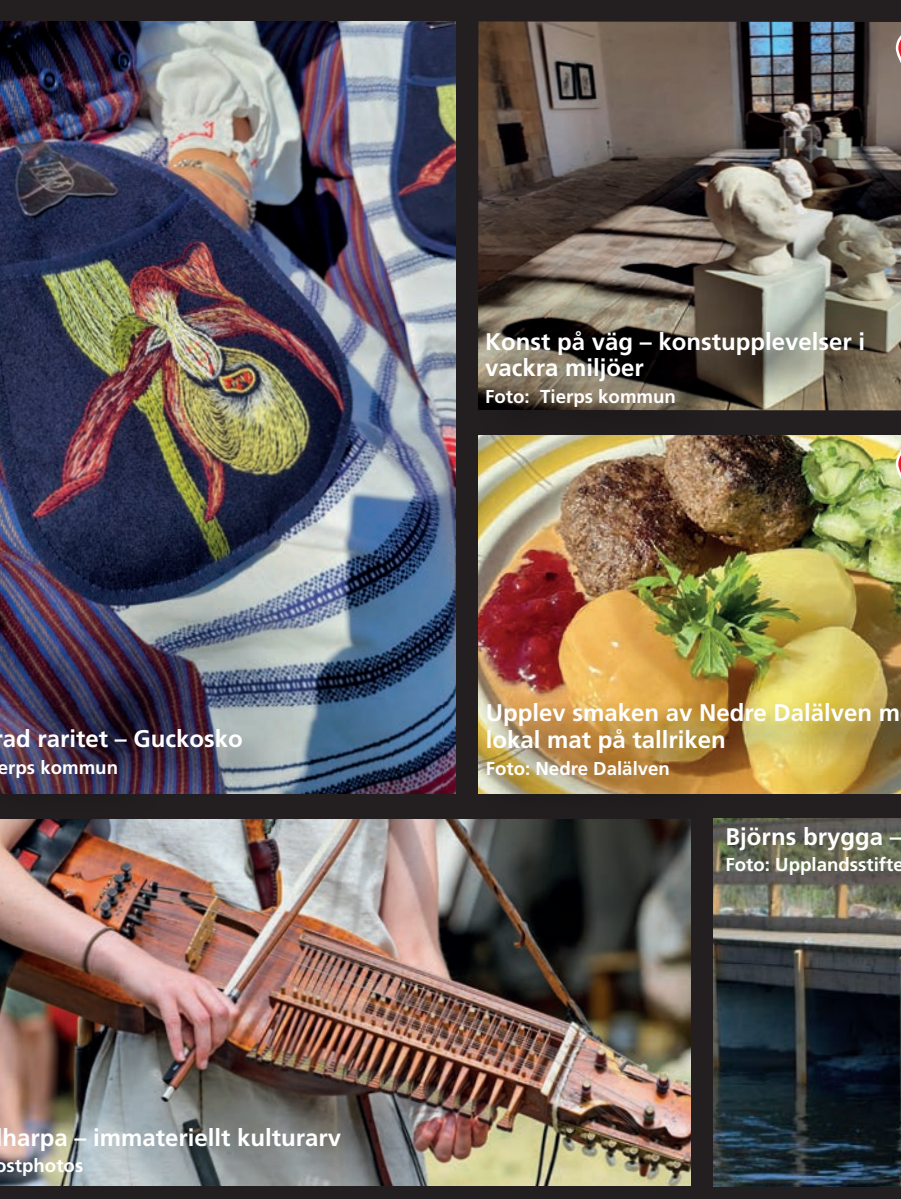
**Konst på väg**  
Konst på väg, kp.v.nu. Upplands största konstnär med utställningar av konstnärer och konsthantverkare under påskhelgen.  
Konst på väg, kp.v.nu. Uppland's largest art tour with exhibitions by artists and artisans during the Easter weekend.

**Bibliotek, biblioteksfilialer och "bokautomater"/Libraries, library branches and "book machines"**  
Information and öppettider/ information and opening hours [biblinord.se](http://biblinord.se)

<b>Bibliotek och biblioteksfilialer/ libraries and libraries branches</b>	<b>Bokautomater/book machines</b>
Kulturhuset Möbelen, Tierp - O3	Hällnäs - O2
Karlholm - P2	Vendel - O7
Skärplinge - P3	
Söderfors - M4	
Örbyhus - P6	

## Sport och aktiviteter/Sports and activities

Arvidsbo MTB-arena - cykling på terrängbanor/ Off-road cycling - N5	52
Falkskärmshoppning - aktivitet med adrenalin i Gryttjom/Skydiving in Gryttjom - N5	46
Padel - padelbanor utomhus och inomhus/ Outdoor and indoor paddle courts - P2, B2	51
Tierp Arena - multiarena i världsklass/ A world-class multi-arena - N5	47
Vegavallen - område för träning, rörelse och hälsa/ - C2 An area for training, motion, and health	48
Örbyhus golf - spännande skogs- och parkbana i slottsmiljö/ - P6 Exciting forest and park golfcourse in a castle environment	8



## KARTGUIDEN

Saknas ditt företag i besökskartan eller på informationstavlan?  
Kartguiden AB, 010-160 55 90, [info@kartguiden.se](mailto:info@kartguiden.se)  
[www.kartguiden.se](http://www.kartguiden.se)