

Välkommen till/Welcome to
TORSBY - SYSSLEBÄCK
Karta/Map 2024



Fotovänliga platser

A Fämtfallet
Fämtfallet ligger i ån Fämtan, strax innan ån mynnar ut i Klarälven, ca 5 km norr om Ambjörby. Vackert vattenfall, passa på att ta ett dopp i älven!

B Kollsberg i Torsby
Milsvid och vacker utsikt över sjön Frykens norra spets i ett högt läge.

C Granberget
Värmlands högsta berg med en topp på 700,5 m ö.h. Utsikten från tornet på Granbergets topp är milsvid över skog, sjöar och berg. För att komma till utsiktstornet gör man en vandring på ca 2,5 km (medelsvår vandring).

D Ritamäki
Gården Ritamäki i Lekvattnet besöks årligen av såväl turister som ortsbor och en promenad på 1,5 km leder dig fram till gården. Mitt i storskogen öppnar sig landskapet som bevaras via lieslätter varje år.

Photo-friendly places

A Fämtfallet
The waterfall at Fämtan is located just before the outlet into the river Klarälven, 5 km north of Ambjörby. A beautiful waterfall and wild nature!

B Kollsberg in Torsby
Beautiful, high setting on the north end of lake Fryken

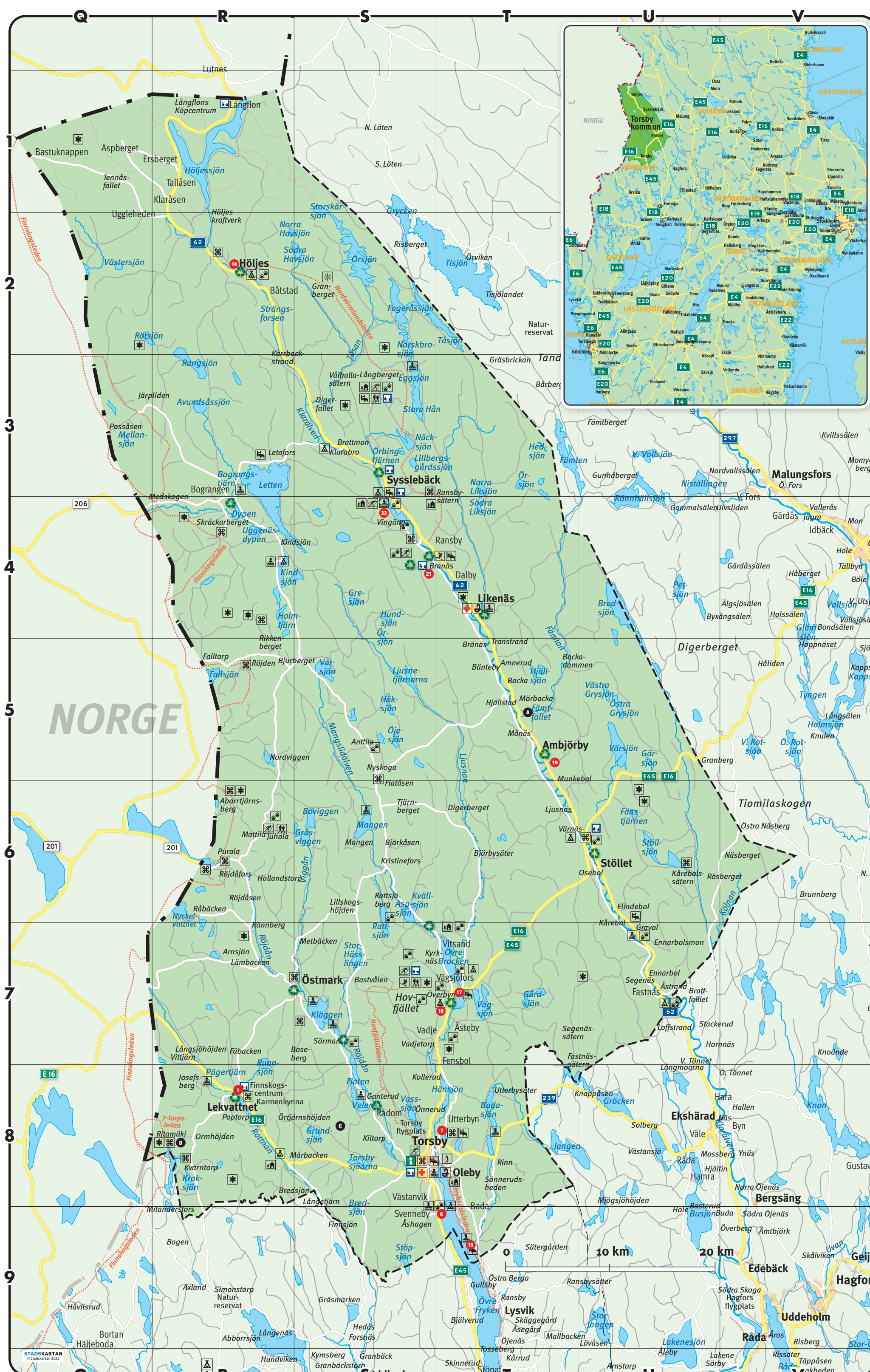
C Granberget
Värmlands highest mountain, 700,5 m a.s.l. The view from the top outlook tower of Granberget features miles of forest, lakes and mountains. A short walking route of 2,5 km (medium difficulty) is necessary in order to reach the tower.

D Ritamäki
Ritamäki is our most loved Finnish settlement and both tourists and locals visit the site yearly. 1,5 km walking path takes you to Ritamäki in Lekvattnet.



#visittorsby
#visitvärmland

vilda och vackra
VÄRMLAND



Mat • Boende

Tempo
NORDVÄRMLAND
Levs & Restaurang

Här kan Du göra dina inköp av DAGLIGVAROR, fynda i populära SECOND HAND-avdelningen. Tel 0563-802 43
Avnjuta en måltid i RESTAURANGEN med LUNCHBUFFÉ (mån-fre) eller A LA CARTE. Tel 0563-803 00
BUTIK: mån-fre 9-20, lö 9-18, sön 10-18 • RESTAURANG: mån-tors 11-15.30, fre 11-19, lör-sön 12-18
VÄLKOMNA! www.nvlivs.se www.facebook.com/nvlivs/ AMBJÖRBY vid rv 62

VÄGSJÖFORS HERRGÅRD

Sahlströmsgården, Utterbyn

HOTELL • RESTAURANG • KONFERENS • KONSTNÄSGÅRD

Välkomna till oss!

Sälningstiden: onsdag 20.00 till torsdag 08.00 • info@sahlstromsgarden.se

B&B, vandrarhem, ställplats, kurs- och lägergård i alkoholfri miljö.

Vägsjöfors Herrgård
allt utöver en enhet

0560-313 30 • info@vagsjofors.se

Höljes Camping

med fullständiga rättigheter, 60 platser varav 40 med el

Tel 0564-202 60

Torsby Sporthotell

Skidstans närmaste boende

Torsby Sporthotell erbjuder ett boende i direkt anslutning till skidstansen. På sporthotell finns det totalt 43 bäddar fördelat på 11 rum.

www.torsbysporthotell.se
torsbysporthotell@telia.com • +46(0)560 270 00

Wårdshuset

Nickavägen 22, Sysselebeck
Tel: 0725 57 06 57
info@wardshusetklaralvalden.se
www.wardshusetklaralvalden.se

LIAO'S DYNASTY

KINAVEN • PASTA • DAGENS LUNCH • À LA CARTE
Fullständiga rättigheter • Take-away
Tar emot stora sällskap

Järnvägsgatan 12, Torsby (mitt i centrum)
0560-711 80

Näringsliv • Service

ASSISTANCE KÄREN

Alltid öppet
Arjärg
0573-105 15

Rikstäckande bilbargning
020-912 912

Torsby Flygplats

Snabbt och smidigt
Torsby-Hagfors-Arianda

torsbyflygplats.se

Läge för extra bra mäklarhjälp?

Vi finns alltid nära till hands.

Fastighetsbyrån

0560-126 00 / fastighetsbyran.com

Professionell telefonspassning

Prova oss under tre månader utan bindningstid och fasta avgifter.

033-700 71 00
www.diatel.se

Ta bussen eller tåget till och från Torsby!



Torsby kommunkartan produceras av
KARTGUIDEN
Bredåkersväg 12, 266 42 Löddeköpinge
Postadress: Box 55152, 501 14 Borås
Telefon: 010-160 55 90
www.kartguiden.se • info@kartguiden.se

Vill du annonsera i Torsby kommunkartan?
Kontakta Kartguiden på 010-160 55 90

© Kartguiden 2024

Besöksmål

Sysslebäcks Bad & Fritid

Badhus med gym, relaxavdelning, dam- & herrbastu, solarium, cafeteria, GA-Hallen allaktivitetshall.
 • torsby.se/sysslebacksbadochfritid
 • Tel 0360-166 36

TorsbyBadet

TorsbyBadet ligger vid Björnevi idrottsplats. Ett trivselbad för alla åldrar, för träning och avslappning, lek och äventyr. I badet finns en 25-metersbassäng, äventyrsdel, vattenuitschbana, rehabilitering/undervisningsbassäng, relaxavdelning, bastu, solarier, gym, motionslokal, café m.m. I anslutning till badet ligger fotbollsplaner, sporthall.
torsby.se/torsbybadet • Tel 0360-166 00

Bilar MC Moped motorer skrivmaskiner
 Samt en mängd intressanta föremål i tidsenliga miljöer!
OPPET HELA SOMMAREN!
 Grupper efter överenskommelse året om.
 Tel. 0705-39 45 48
www.torsbyfordonsmuseum.se
Herrgårdssområdet Nordvämlands Veterantekniker

TORSBY FORDONSMUSEUM
 En komplett träningsanläggning med Sveriges första skidtunnel!
 Torsby Fordonsmuseum
 Västergatan 21, 683 34 Torsby
 Tel: 0705-39 45 48
www.torsbyfordonsmuseum.se

MONKEY PADEL
SPELA PADEL HOS OSS!
 Info om priser och hur du bokar finner du på monkeypadel.se
 Hyracket & bollar finns hos granne Torsby Skidcenter.

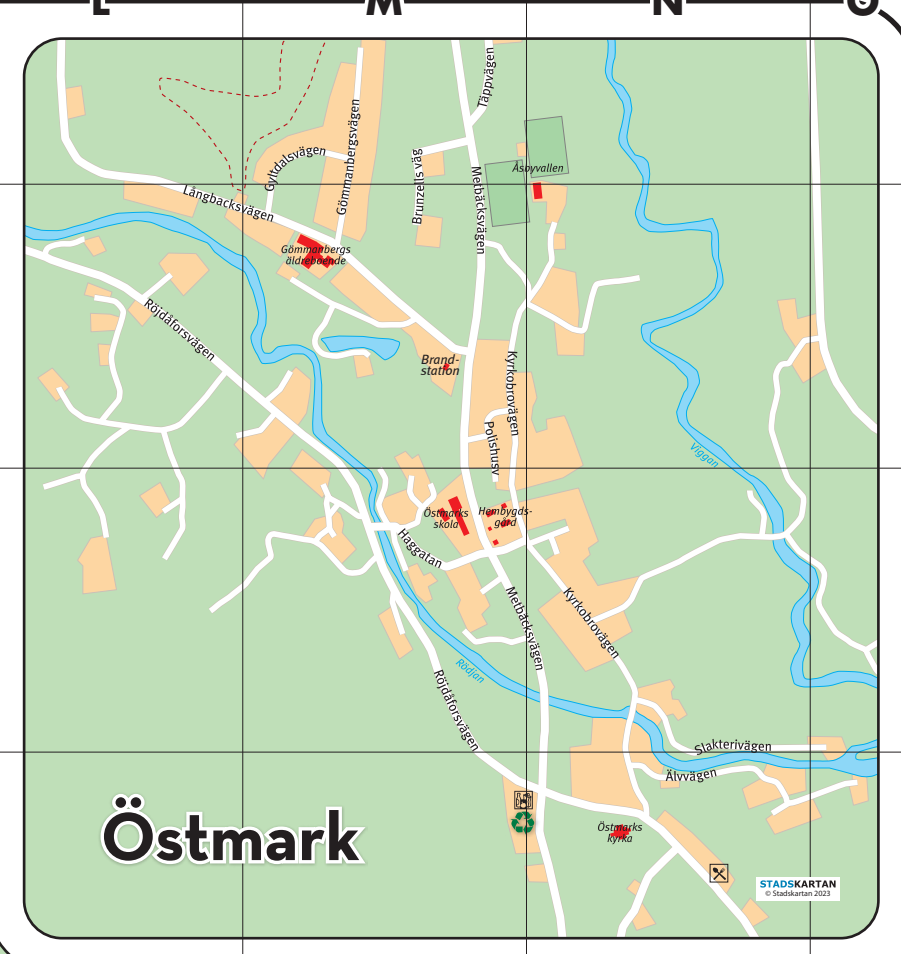
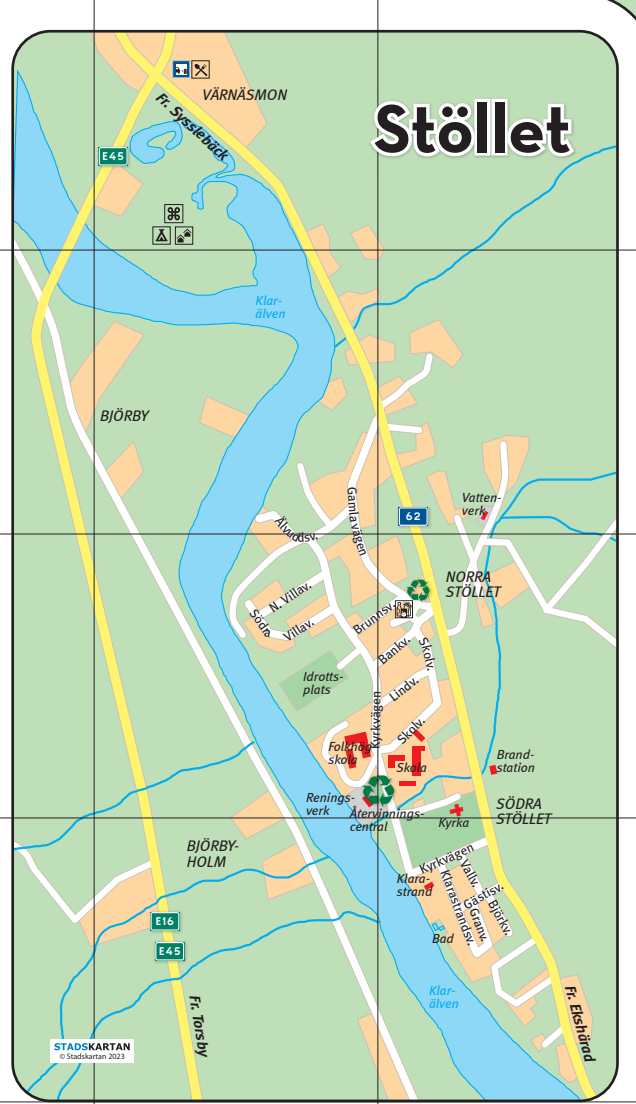
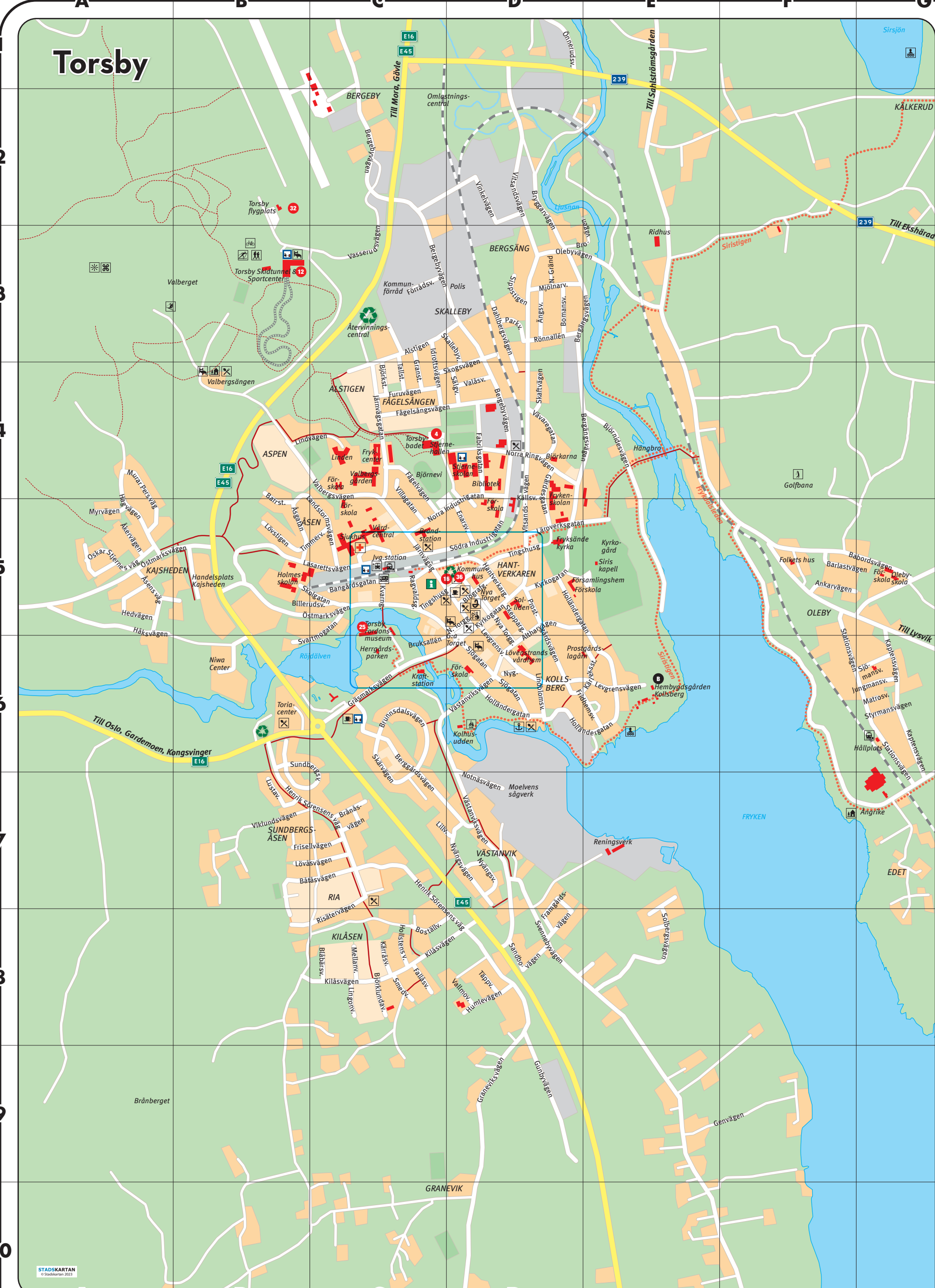
TORSBY FINNSKOGS CENTRUM
SOMMARÖPPET



Familjeäventyr sommar och vinter
Kort väg till långa åk



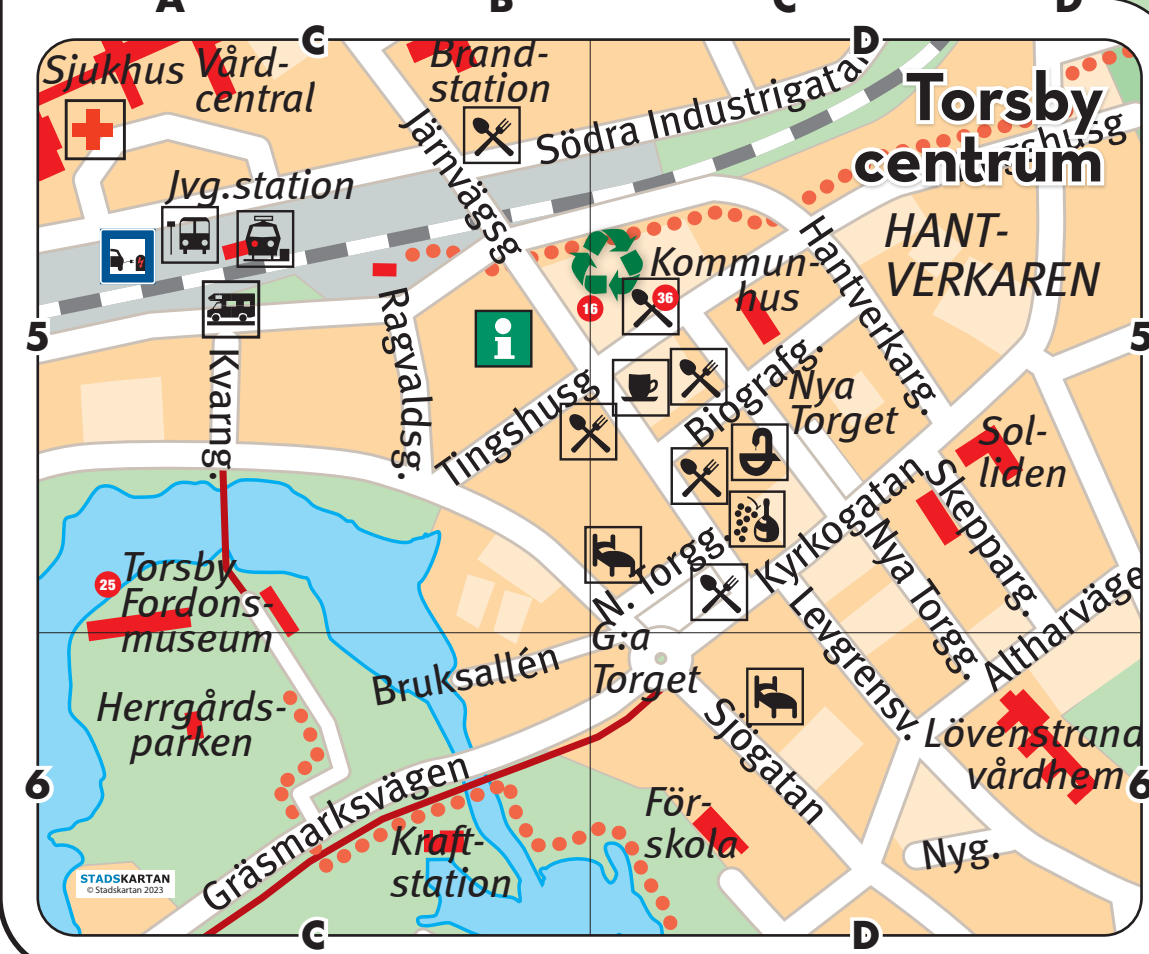
Upptäck den prisbelönta skidanläggningen Branäs - nu även på sommaren. Boka skidresan och cykelsemestern med familjen på branas.se



Teckenförklaring

	Apotek		Järnvägsstation		Småbåtshamn
	Badhus		Lanthandel		Stugby
	Badplats		Ladplats för bil		Systembolag
	Busstation		Matservering		Turistinfo
	Café		Ridåläggning		Utsiktsplats
	Camping		Sevärdhet		Vandrarnhet
	Grillplats		Sjukhus		Vandringssled
	Golfbana		Skidbacke		Återvinningsstation
	Hotell		Skidspår		Återvinningscentral

■ Offentligt byggnad
■ Park/skog, grönområde
■ Torg, parkering
■ Bostads- och annan bebyggelse
■ Övrig mark
■ Industri-/företagsområde
■ Järnvägsområde
■ Genomfartsled
— Lokal gata/mindre väg
— Järnväg
— Gång- och cykelväg
— Motionsspår



Lekvattnet

H9	Lövårdsvägen	J1	Enarsvägen	D5	Lindblomsvägen	D6	Styrmansvägen	G6
H10	Nygårdsvägen	J2	Fabriksgatan	D6	Lindvägen	D7	Sundbergsvägen	B7
H11	Kektorpsvägen	J3	Fällsvägen	D7	Lingvägen	D8	Svarimgatan	C5
H12	Kyrksvågen	J4	Frangårdsvägen	D8	Lustvägen	D9	Svearösvägen	D8
H13	Näverbovägen	J5	Fridhemsvägen	E6	Läroverksgatan	D5	Sälgvägen	D4
H14	Tallmostigen	J6	Frillsellvägen	C7	Lövstigen	B5	Södra Industrigatan	D5
H15	Ulvsjövägen	H12	Furuvägen	C4	Lövsågen	C7	Tallstigen	C4
H16	Steningevägen	J2	Fågelsångsvägen	C4	Mellanvägen	G6	Timmervägen	C5
H17	Sundhultsvägen	J3	Fågelvägen	C3	Mjölånsvägen	D3	Tingshusgatan	C5,D5
H18	Svanåsvägen	I1	Förådsvägen	C3	Grånstigen	C4	Täppvägen	D8
H19	Sägbacksvägen	K5	Genvägen	F9	Murar Pers väg	A4	Valbergsvägen	C4
H20	Tutstadsvägen	K4	Grannevägen	D9-11	Norra Torggatan	D5	Vikingsgatan	D8
H21	Villavägen	J3,K3	Grånstigen	C4	Norra Gränd	D3	Valåsvägen	D4
H22	Grånsvägen	I1	Gråsmarksvägen	C6	Norra Industrigatan	D5	Vasserudsvägen	C3
H23	Ångvägen	I7	Torsby	D9	Norra Ringvägen	D4	Viklundsvägen	B7
H24	Gästisvägen	H6	Alstigen	A5	Notnåsvägen	D7	Vinkelvägen	D2
H25	Klarastadsvägen	H6,L7	Altharvägen	D5	Hantverkargatan	D5	Vitsandsvägen	D2,D4
H26	Lindvägen	H6	Ankarvägen	F5	Hedvägen	A5	Nygatan	D6,D7
H27	Norra Villavägen	H6	Barlastvägen	F5	Henric Sjörensens v	D7	Nåvaregatan	D4
H28	Skolvägen	H6	Södra Villavägen	F5	C7-8	Nyåsvägen	Åkersvägen	A5
H29	Södra Villavägen	H6	Barlastvägen	F5	C7-8	Nyåsvägen	Åkersvägen	A5
H30	Vallvägen	B5	Hollstens väg	C8	Holländergatan	D5-6	Parkvägen	D5
H31	Allvudsägen	H7	Berggårdsvägen	C2,C3,D4	Humlevägen	D8	Prostgårdsvägen	D8
H32	Badhusvägen	L6	Berggårdsvägen	C7	Bergingsvägen	D3,D4	Håksvägen	A6
H33	Dalgrändsvägen	J2	Biografgatan	D5	Hålsvägen	C12	Risättern	C8
H34	Gärsvägen	L7	Biografgatan	C8	Hålsvägen	C12	Risättern	C8
H35	Hägenvägen	K3	Björkstigen	C4	Järnvägsgatan	C4,C5	Sippstigen	D3
H36	Holevägen	K6	Björnevidsvägen	E4	Kaptensvägen	G6	Sjögatan	D6
H37	Industrivägen	J2	Blåbärsvägen	C8	Idrottsvägen	C4	Rönällén	D3
H38	Klarälvsvägen	K3,K6	Bomansvägen	D3	Humlevägen	D8	Skarvågen	M3
H39	Klippanvägen	K6	Boställvägen	C8	Kyrkogatan	D2	Skallebyvägen	D3
H40	Kungsgårdsvägen	J3	Brövägen	E3	Källsvägen	D4	Skeppargatan	D5
H41	Kvarbäcksvägen	K6	Bruksallén	C6	Karlsvägen	E6	Skogsvägen	D4
H42	Brunnsdalsvägen	K6,L6	Bryggargäddan	D2	Landstormsvägen	C5	Skövågatan	C6
H43	Lillebergsvägen	L7	Brånsvägen	C7	Lasarettsvägen	C5	Skårvägen	C6
H44	Lindhemsvägen	L6	Båtåsvägen	C7	Levrensvägen	D6,E6	Solbergsvägen	E8
H45	Lundbyvägen	J2	Dahlbergsvägen	D3	Lillvägen	C7	Stationsvägen	F6,G6

Syssleback

L6	Billenudsvägen	J2	Biografgatan	D5	Humlevägen	D8	Prostgårdsvägen	D8
L7	Dalgrändsvägen	K3	Björkstigen	C4	Järnvägsgatan	C4,C5	Sippstigen	D3
L8	Hägenvägen	K6	Björnevidsvägen	E4	Kaptensvägen	G6	Sjögatan	D6
L9	Holevägen	J3	Brövägen	E3	Källsvägen	D4	Skeppargatan	D5
L10	Industrivägen	J2	Blåbärsvägen	C8	Idrottsvägen	C4	Rönällén	D3
L11	Klarälvsvägen	K3,K6	Bomansvägen	D3	Humlevägen	D8	Skarvågen	M3
L12	Klippanvägen	K6	Boställvägen	C8	Kyrkogatan	D2	Skallebyvägen	D3
L13	Kungsgårdsvägen	J3	Brövägen	E3	Källsvägen	D4	Skeppargatan	D5
L14	Kvarbäcksvägen	K6	Bruksallén	C6	Karlsvägen	E6	Skogsvägen	D4
L15	Brunnsdalsvägen	K6,L6	Bryggargäddan	D2	Landstormsvägen	C5	Skövågatan	C6
L16	Lillebergsvägen	L7	Brånsvägen	C7	Lasarettsvägen	C5	Skårvägen	C6
L17	Lindhemsvägen	L6	Båtåsvägen	C7	Levrensvägen	D6,E6	Solbergsvägen	E8
L18	Lundbyvägen	J2	Dahlbergsvägen	D3	Lillvägen	C7	Stationsvägen	F6,G6

Torsbykartan produceras av Kartguiden AB i samarbete med Torsby kommun.
KARTGUIDEN
 För medverkan, ring 030-160 55 90 eller maila på info@kartguiden.se
www.kartguiden.se

